ОПИСАНИЕ МЕСТОПОЛОЖЕНИЯ ГРАНИЦ

–

(наименование объекта, местоположение границ которого описано (далее - объект))

Раздел 1

Сведения об объекте		
№ п/п	Характеристики объекта	Описание характеристик
1	2	3
1	Местоположение объекта	186012, Карелия Респ, Олонецкий р-н, Интерпоселок п
2	Площадь объекта +/- величина погрешности определения площади (Р+/- Дельта Р)	760333 кв.м ± 188 кв.м
3	Иные характеристики объекта	–

Раздел 2

Сведения о местоположении границ объекта					
1. Система координат 10.1					
2. Сведения о характерных точках границ объекта					
Обозначение характерных точек границ	Координаты, м		Метод определения координат характерной точки	Средняя квадратическая погрешность положения характерной точки (M_t), м	Описание обозначения точки на местности (при наличии)
	X	Y			
1	2	3	4	5	6
Граница1(1)	–	–	–	–	–
н1	292715.94	1475869.64	Геодезический метод	0.10	–
н2	292747.80	1475863.82	Геодезический метод	0.10	–
н3	293126.39	1475845.49	Геодезический метод	0.10	–
н4	293115.88	1475776.03	Геодезический метод	0.10	–
н5	293109.88	1475683.19	Геодезический метод	0.10	–
н6	293109.26	1475679.48	Геодезический метод	0.10	–
н7	293114.67	1475677.32	Геодезический метод	0.10	–
н8	293104.66	1475652.06	Геодезический метод	0.10	–
н9	293097.90	1475611.85	Геодезический метод	0.10	–
н10	293092.76	1475598.96	Геодезический метод	0.10	–
н11	293062.70	1475530.23	Геодезический метод	0.10	–
н12	293061.14	1475523.74	Геодезический метод	0.10	–
н13	293052.51	1475487.81	Геодезический метод	0.10	–
н14	293050.21	1475487.70	Геодезический метод	0.10	–
н15	293037.96	1475445.09	Геодезический метод	0.10	–
н16	293037.85	1475443.64	Геодезический метод	0.10	–
н17	293057.38	1475436.72	Геодезический метод	0.10	–
н18	293075.67	1475345.18	Геодезический метод	0.10	–
н19	293077.87	1475327.78	Геодезический метод	0.10	–
н20	293083.83	1475302.40	Геодезический метод	0.10	–
н21	293086.24	1475290.08	Геодезический метод	0.10	–
н22	293089.47	1475268.91	Геодезический метод	0.10	–
н23	293090.00	1475242.01	Геодезический метод	0.10	–
н24	293093.84	1475218.96	Геодезический метод	0.10	–
н25	293099.45	1475182.28	Геодезический метод	0.10	–
н26	293100.24	1475174.86	Геодезический метод	0.10	–
н27	293098.28	1475173.67	Геодезический метод	0.10	–
н28	293121.01	1475125.34	Геодезический метод	0.10	–
н29	293147.56	1475047.12	Геодезический метод	0.10	–
н30	293156.12	1475004.14	Геодезический метод	0.10	–
н31	293181.81	1474968.04	Геодезический метод	0.10	–
н32	293229.76	1474906.15	Геодезический метод	0.10	–
н33	293215.38	1474880.85	Геодезический метод	0.10	–
н34	293229.87	1474860.96	Геодезический метод	0.10	–
н35	293196.68	1474838.56	Геодезический метод	0.10	–
н36	293193.67	1474842.71	Геодезический метод	0.10	–
н37	293188.77	1474834.09	Геодезический метод	0.10	–
н38	293191.61	1474830.15	Геодезический метод	0.10	–
н39	293209.37	1474805.67	Геодезический метод	0.10	–
н40	293226.77	1474782.43	Геодезический метод	0.10	–
н41	293245.03	1474758.55	Геодезический метод	0.10	–
н42	293205.20	1474728.32	Геодезический метод	0.10	–
н43	293187.07	1474752.22	Геодезический метод	0.10	–
н44	293194.46	1474758.35	Геодезический метод	0.10	–
н45	293176.36	1474783.41	Геодезический метод	0.10	–
н46	293167.18	1474796.12	Геодезический метод	0.10	–
н47	293023.06	1474542.75	Геодезический метод	0.10	–
н48	293027.59	1474535.02	Геодезический метод	0.10	–
н49	293013.70	1474526.29	Геодезический метод	0.10	–

н50	293010.97	1474521.50	Геодезический метод	0.10	–
н51	293008.71	1474523.16	Геодезический метод	0.10	–
н52	292999.27	1474517.24	Геодезический метод	0.10	–
н53	292983.00	1474542.06	Геодезический метод	0.10	–
н54	292858.98	1474633.24	Геодезический метод	0.10	–
н55	292821.43	1474514.55	Геодезический метод	0.10	–
н56	292826.26	1474511.80	Геодезический метод	0.10	–
н57	292793.85	1474427.39	Геодезический метод	0.10	–
н58	292751.54	1474293.71	Геодезический метод	0.10	–
н59	292678.71	1474310.25	Геодезический метод	0.10	–
н60	292678.40	1474434.55	Геодезический метод	0.10	–
н61	292655.21	1474454.04	Геодезический метод	0.10	–
н62	292667.34	1474533.86	Геодезический метод	0.10	–
н63	292647.61	1474548.85	Геодезический метод	0.10	–
н64	292507.83	1474194.00	Геодезический метод	0.10	–
н65	292446.10	1474289.00	Геодезический метод	0.10	–
н66	292441.64	1474297.07	Геодезический метод	0.10	–
н67	292438.86	1474302.08	Геодезический метод	0.10	–
н68	292434.02	1474302.74	Геодезический метод	0.10	–
н69	292427.95	1474308.28	Геодезический метод	0.10	–
н70	292415.24	1474321.22	Геодезический метод	0.10	–
н71	292344.49	1474377.09	Геодезический метод	0.10	–
н72	292321.44	1474472.37	Геодезический метод	0.10	–
н73	292317.96	1474480.43	Геодезический метод	0.10	–
н74	292317.87	1474487.21	Геодезический метод	0.10	–
н75	292306.05	1474536.11	Геодезический метод	0.10	–
н76	292317.07	1474546.97	Геодезический метод	0.10	–
н77	292316.98	1474555.04	Геодезический метод	0.10	–
н78	292339.32	1474592.21	Геодезический метод	0.10	–
н79	292362.07	1474595.41	Геодезический метод	0.10	–
н80	292363.03	1474592.19	Геодезический метод	0.10	–
н81	292465.47	1474692.98	Геодезический метод	0.10	–
н82	292465.90	1474693.41	Геодезический метод	0.10	–
н83	292660.70	1474864.46	Геодезический метод	0.10	–
н84	292613.53	1474960.73	Геодезический метод	0.10	–
н85	292681.66	1475020.90	Геодезический метод	0.10	–
н86	292690.39	1475079.35	Геодезический метод	0.10	–
н87	292690.39	1475094.82	Геодезический метод	0.10	–
н88	292622.26	1475252.12	Геодезический метод	0.10	–
н89	292604.79	1475282.21	Геодезический метод	0.10	–
н90	292579.46	1475315.73	Геодезический метод	0.10	–
н91	292609.46	1475437.50	Геодезический метод	0.10	–
н92	292610.29	1475437.63	Геодезический метод	0.10	–
н93	292615.72	1475461.64	Геодезический метод	0.10	–
н94	292620.67	1475480.15	Геодезический метод	0.10	–
н95	292621.26	1475485.39	Геодезический метод	0.10	–
н1	292715.94	1475869.64	Геодезический метод	0.10	–
Граница1(2)	–	–	–	–	–
н96	293244.66	1474853.01	Геодезический метод	0.10	–
н97	293218.76	1474844.74	Геодезический метод	0.10	–
н98	293235.61	1474789.23	Геодезический метод	0.10	–
н99	293259.04	1474797.08	Геодезический метод	0.10	–
н96	293244.66	1474853.01	Геодезический метод	0.10	–

3. Сведения о характерных точках части (частей) границы объекта

Обозначение характерных точек части границы	Координаты, м		Метод определения координат характерной точки	Средняя квадратическая погрешность положения характерной точки (M_t), м	Описание обозначения точки на местности (при наличии)
	X	Y			
1	2	3	4	5	6
–	–	–	–	–	–

Раздел 4

План границ объекта

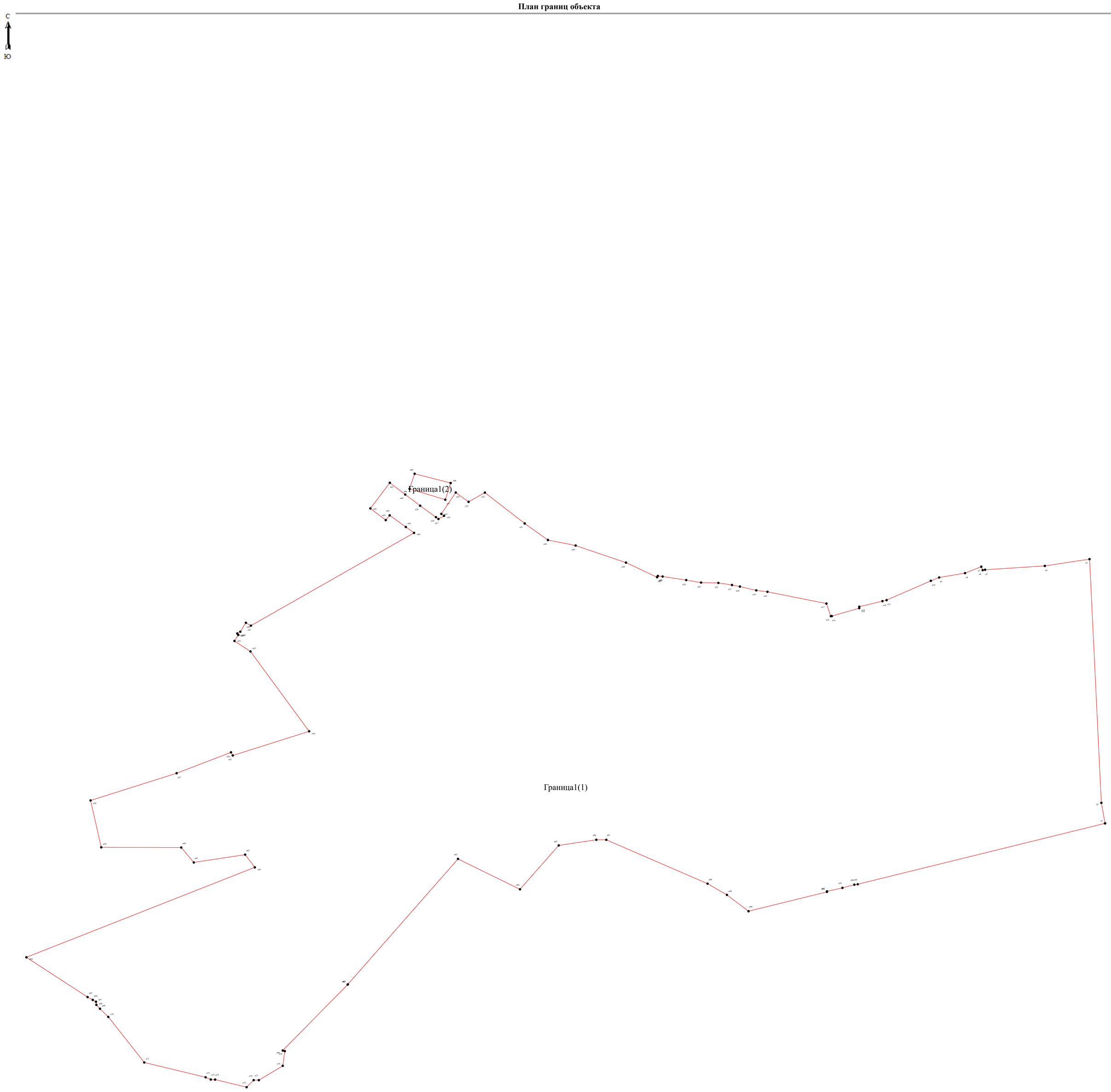

Масштаб 1: 3100

Используемые условные знаки и обозначения:

Обозначения земельных участков, размеры которых не могут быть переданы в масштабе разделов графической части:

■ Обозначение точки земельных участков, имеющиеся в ГКН сведения о границе которых достаточны для определения ее положения на местности.

□ Обозначение точки земельных участков, имеющиеся в ГКН сведения о границе которых не достаточны для определения ее положения на местности.

■ Обозначение точки земельных участков, представляющих собой единое землепользование с преобладанием обособленных участков, имеющиеся в ГКН сведения о границах которых достаточны для определения их положения на местности.

□ Обозначение точки ранее учтенных земельных участков, представляющих собой единое землепользование с преобладанием обособленных участков, имеющиеся в ГКН сведения о границах которых не достаточны для определения их положения на местности.

Граница ранее учтенного земельного участка, представляющего собой единое землепользование с преобладанием условных участков, имеющиеся в ГКН сведения о границах которых достаточны для определения их положения на местности.

Граница земельного участка, представляющего собой единое землепользование с преобладанием условных участков, имеющиеся в ГКН сведения о границах которых не достаточны для определения их положения на местности.

Обозначения земельных участков, размеры которых могут быть переданы в масштабе разделов графической части:

○ Характерная точка границы, сведения о которой не позволяют однозначно определить ее положение на местности.

● Характерная точка границы, сведения о которой позволяют однозначно определить ее положение на местности.

Существующая часть границы земельных участков, имеющиеся в ГКН сведения о которой достаточны для определения ее местоположения.

Вновь образованная часть границы земельных участков, сведения о которой достаточны для определения ее местоположения.

Существующая часть границы земельных участков, имеющиеся сведения о которой не достаточны для определения ее местоположения.

Вновь образованная часть границы земельных участков, сведения о которой не достаточны для определения ее местоположения.

Базовая станция при спутниковых наблюдениях (GPS или ГЛОНАСС)

△ Пункты опорной межевой сети (ОМС), (пункт ГГС)

□ Пункты съемочного обоснования, созданные при проведении кадастровых работ

▽ Межевые знаки, которые использовались в качестве опорной сети или съемочного обоснования

Внемасштабный площадной участок, границы которого установлены декларативно

Граница субъекта Российской Федерации

Граница муниципального образования

Граница кадастрового округа

Граница кадастрового района

Граница кадастрового квартала

Подпись _____ (–) Дата 07.06.2023 г.

Место для оттиска печати (при наличии) лица, составившего описание местоположения границ объекта

ОПИСАНИЕ МЕСТОПОЛОЖЕНИЯ ГРАНИЦ

–

(наименование объекта, местоположение границ которого описано (далее - объект))

Раздел 1

Сведения об объекте		
№ п/п	Характеристики объекта	Описание характеристик
1	2	3
1	Местоположение объекта	186012, Карелия Респ, Олонецкий р-н, Кескозеро д
2	Площадь объекта +/- величина погрешности определения площади (Р+/- Дельта Р)	255981 кв.м ± 121 кв.м
3	Иные характеристики объекта	–

Раздел 2

Сведения о местоположении границ объекта					
1. Система координат 10.1					
2. Сведения о характерных точках границ объекта					
Обозначение характерных точек границ	Координаты, м		Метод определения координат характерной точки	Средняя квадратическая погрешность положения характерной точки (M_t), м	Описание обозначения точки на местности (при наличии)
	X	Y			
1	2	3	4	5	6
н1	297705.48	1465111.68	Геодезический метод	0.10	–
н2	297698.19	1464981.48	Геодезический метод	0.10	–
н3	297759.03	1465012.83	Геодезический метод	0.10	–
н4	297757.19	1465047.86	Геодезический метод	0.10	–
н5	297760.51	1465103.43	Геодезический метод	0.10	–
н6	297764.17	1465102.86	Геодезический метод	0.10	–
н7	297776.60	1465106.28	Геодезический метод	0.10	–
н8	297792.91	1465106.96	Геодезический метод	0.10	–
н9	297821.52	1465100.97	Геодезический метод	0.10	–
н10	297833.47	1465097.32	Геодезический метод	0.10	–
н11	297844.86	1465087.78	Геодезический метод	0.10	–
н12	297853.43	1465085.95	Геодезический метод	0.10	–
н13	297835.55	1465054.31	Геодезический метод	0.10	–
н14	297829.09	1465038.64	Геодезический метод	0.10	–
н15	297833.70	1464999.00	Геодезический метод	0.10	–
н16	297837.39	1464964.89	Геодезический метод	0.10	–
н17	297842.92	1464952.91	Геодезический метод	0.10	–
н18	297850.30	1464942.77	Геодезический метод	0.10	–
н19	297860.44	1464944.61	Геодезический метод	0.10	–
н20	297869.65	1464951.98	Геодезический метод	0.10	–
н21	297880.72	1464968.58	Геодезический метод	0.10	–
н22	297889.01	1464994.39	Геодезический метод	0.10	–
н23	297902.84	1465011.90	Геодезический метод	0.10	–
н24	297916.67	1465033.11	Геодезический метод	0.10	–
н25	297929.51	1465075.28	Геодезический метод	0.10	–
н26	297930.33	1465075.34	Геодезический метод	0.10	–
н27	297954.92	1465068.97	Геодезический метод	0.10	–
н28	297976.18	1465057.04	Геодезический метод	0.10	–
н29	297991.52	1465053.28	Геодезический метод	0.10	–
н30	297995.95	1464970.42	Геодезический метод	0.10	–
н31	297989.49	1464951.98	Геодезический метод	0.10	–
н32	297981.20	1464939.53	Геодезический метод	0.10	–
н33	297962.76	1464936.77	Геодезический метод	0.10	–
н34	297949.86	1464922.94	Геодезический метод	0.10	–
н35	297936.95	1464896.21	Геодезический метод	0.10	–
н36	297923.14	1464871.35	Геодезический метод	0.10	–
н37	297956.96	1464872.41	Геодезический метод	0.10	–
н38	297968.02	1464873.43	Геодезический метод	0.10	–
н39	297982.54	1464875.41	Геодезический метод	0.10	–
н40	297993.76	1464877.44	Геодезический метод	0.10	–
н41	298005.42	1464880.01	Геодезический метод	0.10	–
н42	298083.21	1464899.32	Геодезический метод	0.10	–
н43	298118.50	1464908.28	Геодезический метод	0.10	–
н44	298146.85	1464915.30	Геодезический метод	0.10	–
н45	298296.45	1464949.87	Геодезический метод	0.10	–
н46	298343.66	1464960.30	Геодезический метод	0.10	–
н47	298346.14	1464954.72	Геодезический метод	0.10	–
н48	298332.80	1464951.49	Геодезический метод	0.10	–
н49	298297.70	1464944.00	Геодезический метод	0.10	–
н50	298248.02	1464932.28	Геодезический метод	0.10	–

н51	298198.49	1464921.00	Геодезический метод	0.10	–
н52	298148.21	1464909.45	Геодезический метод	0.10	–
н53	298119.94	1464902.46	Геодезический метод	0.10	–
н54	298084.67	1464893.49	Геодезический метод	0.10	–
н55	298042.11	1464883.00	Геодезический метод	0.10	–
н56	298006.84	1464874.18	Геодезический метод	0.10	–
н57	298009.19	1464868.58	Геодезический метод	0.10	–
н58	297991.26	1464864.74	Геодезический метод	0.10	–
н59	297979.40	1464862.79	Геодезический метод	0.10	–
н60	297967.27	1464861.28	Геодезический метод	0.10	–
н61	297957.74	1464860.43	Геодезический метод	0.10	–
н62	297918.80	1464859.21	Геодезический метод	0.10	–
н63	297918.51	1464858.41	Геодезический метод	0.10	–
н64	297921.28	1464848.27	Геодезический метод	0.10	–
н65	297929.58	1464811.40	Геодезический метод	0.10	–
н66	297939.72	1464777.29	Геодезический метод	0.10	–
н67	297939.72	1464736.73	Геодезический метод	0.10	–
н68	297944.33	1464709.07	Геодезический метод	0.10	–
н69	297944.33	1464691.56	Геодезический метод	0.10	–
н70	297940.64	1464685.10	Геодезический метод	0.10	–
н71	297925.89	1464679.57	Геодезический метод	0.10	–
н72	297908.37	1464674.96	Геодезический метод	0.10	–
н73	297897.31	1464669.43	Геодезический метод	0.10	–
н74	297889.94	1464658.37	Геодезический метод	0.10	–
н75	297889.94	1464649.15	Геодезический метод	0.10	–
н76	297896.39	1464632.56	Геодезический метод	0.10	–
н77	297910.22	1464595.69	Геодезический метод	0.10	–
н78	297894.37	1464581.50	Геодезический метод	0.10	–
н79	297874.89	1464595.97	Геодезический метод	0.10	–
н80	297845.94	1464608.99	Геодезический метод	0.10	–
н81	297817.90	1464629.88	Геодезический метод	0.10	–
н82	297799.74	1464626.21	Геодезический метод	0.10	–
н83	297780.18	1464634.38	Геодезический метод	0.10	–
н84	297769.54	1464661.32	Геодезический метод	0.10	–
н85	297731.15	1464672.91	Геодезический метод	0.10	–
н86	297710.59	1464689.18	Геодезический метод	0.10	–
н87	297703.26	1464704.82	Геодезический метод	0.10	–
н88	297654.06	1464732.32	Геодезический метод	0.10	–
н89	297630.50	1464736.61	Геодезический метод	0.10	–
н90	297595.02	1464733.19	Геодезический метод	0.10	–
н91	297567.59	1464742.26	Геодезический метод	0.10	–
н92	297534.53	1464757.30	Геодезический метод	0.10	–
н93	297515.07	1464774.42	Геодезический метод	0.10	–
н94	297478.85	1464789.74	Геодезический метод	0.10	–
н95	297464.08	1464809.20	Геодезический метод	0.10	–
н96	297429.44	1464825.40	Геодезический метод	0.10	–
н97	297360.52	1464866.31	Геодезический метод	0.10	–
н98	297350.79	1464867.64	Геодезический метод	0.10	–
н99	297342.24	1464863.28	Геодезический метод	0.10	–
н100	297300.56	1464880.54	Геодезический метод	0.10	–
н101	297292.86	1464891.00	Геодезический метод	0.10	–
н102	297262.31	1464899.28	Геодезический метод	0.10	–
н103	297217.95	1464915.33	Геодезический метод	0.10	–
н104	297173.57	1464923.17	Геодезический метод	0.10	–
н105	297229.43	1464935.39	Геодезический метод	0.10	–
н106	297234.04	1464951.06	Геодезический метод	0.10	–
н107	297203.52	1464966.49	Геодезический метод	0.10	–
н108	297214.96	1464959.40	Геодезический метод	0.10	–
н109	297207.22	1464937.99	Геодезический метод	0.10	–
н110	297157.04	1464958.19	Геодезический метод	0.10	–
н111	297115.48	1464974.64	Геодезический метод	0.10	–
н112	297126.62	1465007.20	Геодезический метод	0.10	–
н113	297152.04	1464996.41	Геодезический метод	0.10	–
н114	297159.10	1464992.96	Геодезический метод	0.10	–
н115	297168.13	1464993.47	Геодезический метод	0.10	–
н116	297169.67	1464994.08	Геодезический метод	0.10	–
н117	297166.48	1464995.97	Геодезический метод	0.10	–

н118	297152.03	1465003.06	Геодезический метод	0.10	–
н119	297137.18	1465009.21	Геодезический метод	0.10	–
н120	297049.88	1465041.81	Геодезический метод	0.10	–
н121	297038.31	1465048.01	Геодезический метод	0.10	–
н122	297028.47	1465054.48	Геодезический метод	0.10	–
н123	297021.14	1465060.13	Геодезический метод	0.10	–
н124	297011.40	1465069.12	Геодезический метод	0.10	–
н125	297000.98	1465080.37	Геодезический метод	0.10	–
н126	296991.76	1465095.34	Геодезический метод	0.10	–
н127	296983.85	1465111.17	Геодезический метод	0.10	–
н128	296976.81	1465127.61	Геодезический метод	0.10	–
н129	296985.05	1465123.62	Геодезический метод	0.10	–
н130	296987.38	1465122.49	Геодезический метод	0.10	–
н131	296990.69	1465125.70	Геодезический метод	0.10	–
н132	296994.83	1465116.01	Геодезический метод	0.10	–
н133	296999.21	1465106.84	Геодезический метод	0.10	–
н134	297004.61	1465097.03	Геодезический метод	0.10	–
н135	297010.70	1465087.42	Геодезический метод	0.10	–
н136	297019.94	1465077.56	Геодезический метод	0.10	–
н137	297028.84	1465069.33	Геодезический метод	0.10	–
н138	297038.40	1465062.18	Геодезический метод	0.10	–
н139	297046.35	1465057.20	Геодезический метод	0.10	–
н140	297054.84	1465052.74	Геодезический метод	0.10	–
н141	297141.30	1465020.48	Геодезический метод	0.10	–
н142	297156.80	1465014.07	Геодезический метод	0.10	–
н143	297170.52	1465007.42	Геодезический метод	0.10	–
н144	297183.67	1464999.74	Геодезический метод	0.10	–
н145	297192.91	1465002.78	Геодезический метод	0.10	–
н146	297216.99	1465012.83	Геодезический метод	0.10	–
н147	297264.93	1465037.72	Геодезический метод	0.10	–
н148	297303.64	1465075.51	Геодезический метод	0.10	–
н149	297330.38	1465122.53	Геодезический метод	0.10	–
н150	297334.27	1465143.43	Геодезический метод	0.10	–
н151	297366.10	1465141.55	Геодезический метод	0.10	–
н152	297382.34	1465135.50	Геодезический метод	0.10	–
н153	297397.53	1465134.56	Геодезический метод	0.10	–
н154	297433.27	1465132.31	Геодезический метод	0.10	–
н155	297455.40	1465135.94	Геодезический метод	0.10	–
н156	297529.39	1465131.40	Геодезический метод	0.10	–
н157	297547.98	1465130.21	Геодезический метод	0.10	–
н158	297547.66	1465125.22	Геодезический метод	0.10	–
н159	297565.55	1465124.11	Геодезический метод	0.10	–
н160	297580.01	1465123.20	Геодезический метод	0.10	–
н161	297583.97	1465127.95	Геодезический метод	0.10	–
н162	297610.15	1465126.08	Геодезический метод	0.10	–
н163	297612.56	1465120.84	Геодезический метод	0.10	–
н164	297624.77	1465119.78	Геодезический метод	0.10	–
н165	297637.97	1465118.71	Геодезический метод	0.10	–
н166	297648.84	1465122.83	Геодезический метод	0.10	–
н167	297649.20	1465126.79	Геодезический метод	0.10	–
н168	297670.11	1465124.72	Геодезический метод	0.10	–
н169	297679.50	1465123.74	Геодезический метод	0.10	–
н170	297689.37	1465113.63	Геодезический метод	0.10	–
н1	297705.48	1465111.68	Геодезический метод	0.10	–

3. Сведения о характерных точках части (частей) границы объекта

Обозначение характерных точек части границы	Координаты, м		Метод определения координат характерной точки	Средняя квадратическая погрешность положения характерной точки (M_t), м	Описание обозначения точки на местности (при наличии)
	X	Y			
1	2	3	4	5	6
–	–	–	–	–	–

Раздел 4

План границ объекта

Масштаб 1: 1900

Используемые условные знаки и обозначения:

Обозначения земельных участков, размеры которых не могут быть переданы в масштабе разделов графической части:

■ Обозначение точки земельных участков, имеющиеся в ГКН сведения о границе которых достаточны для определения ее положения на местности.

□ Обозначение точки земельных участков, имеющиеся в ГКН сведения о границе которых не достаточны для определения ее положения на местности.

■ Обозначение точки земельных участков, представляющих собой единое землепользование с преобладанием обособленных участков, имеющиеся в ГКН сведения о границах которых достаточны для определения их положения на местности.

□ Обозначение точки ранее учтенных земельных участков, представляющих собой единое землепользование с преобладанием обособленных участков, имеющиеся в ГКН сведения о границах которых не достаточны для определения их положения на местности.

Граница ранее учтенного земельного участка, представляющего собой единое землепользование с преобладанием условных участков, имеющиеся в ГКН сведения о границах которых достаточны для определения их положения на местности.

Граница земельного участка, представляющего собой единое землепользование с преобладанием условных участков, имеющиеся в ГКН сведения о границах которых не достаточны для определения их положения на местности.

Обозначения земельных участков, размеры которых могут быть переданы в масштабе разделов графической части:

○ Характерная точка границы, сведения о которой не позволяют однозначно определить ее положение на местности.

● Характерная точка границы, сведения о которой позволяют однозначно определить ее положение на местности.

Существующая часть границы земельных участков, имеющиеся в ГКН сведения о которой достаточны для определения ее местоположения.

Вновь образованная часть границы земельных участков, сведения о которой достаточны для определения ее местоположения.

Существующая часть границы земельных участков, имеющиеся сведения о которой не достаточны для определения ее местоположения.

Вновь образованная часть границы земельных участков, сведения о которой не достаточны для определения ее местоположения.

Базовая станция при спутниковых наблюдениях (GPS или ГЛОНАСС)

△ Пункты опорной межевой сети (ОМС), (пункт ГГС)

□ Пункты съемочного обоснования, созданные при проведении кадастровых работ

▽ Межевые знаки, которые использовались в качестве опорной сети или съемочного обоснования

Внемасштабный площадной участок, границы которого установлены декларативно

Граница субъекта Российской Федерации

Граница муниципального образования

Граница кадастрового округа

Граница кадастрового района

Граница кадастрового квартала

Подпись _____ (–) Дата 07.06.2023 г.

Место для оттиска печати (при наличии) лица, составившего описание местоположения границ объекта

ОПИСАНИЕ МЕСТОПОЛОЖЕНИЯ ГРАНИЦ

–

(наименование объекта, местоположение границ которого описано (далее - объект))

Раздел 1

Сведения об объекте		
№ п/п	Характеристики объекта	Описание характеристик
1	2	3
1	Местоположение объекта	186012, Карелия Респ, Олонецкий р-н, Коткозеро д
2	Площадь объекта +/- величина погрешности определения площади (Р+/- Дельта Р)	1602495 кв.м ± 256 кв.м
3	Иные характеристики объекта	–

Раздел 2

Сведения о местоположении границ объекта					
1. Система координат 10.1					
2. Сведения о характерных точках границ объекта					
Обозначение характерных точек границ	Координаты, м		Метод определения координат характерной точки	Средняя квадратическая погрешность положения характерной точки (M_t), м	Описание обозначения точки на местности (при наличии)
	X	Y			
1	2	3	4	5	6
Граница1(1)	–	–	–	–	–
н1	285258.26	1463783.52	Геодезический метод	0.10	–
н2	285270.04	1463781.58	Геодезический метод	0.10	–
н3	285291.83	1463777.70	Геодезический метод	0.10	–
н4	285345.93	1463746.17	Геодезический метод	0.10	–
н5	285362.53	1463727.35	Геодезический метод	0.10	–
н6	285375.80	1463706.87	Геодезический метод	0.10	–
н7	285390.75	1463680.31	Геодезический метод	0.10	–
н8	285396.43	1463675.05	Геодезический метод	0.10	–
н9	285396.73	1463675.14	Геодезический метод	0.10	–
н10	285404.99	1463670.23	Геодезический метод	0.10	–
н11	285428.11	1463645.88	Геодезический метод	0.10	–
н12	285428.05	1463645.69	Геодезический метод	0.10	–
н13	285429.48	1463644.35	Геодезический метод	0.10	–
н14	285462.13	1463617.23	Геодезический метод	0.10	–
н15	285484.26	1463593.99	Геодезический метод	0.10	–
н16	285507.51	1463567.43	Геодезический метод	0.10	–
н17	285548.45	1463538.10	Геодезический метод	0.10	–
н18	285564.63	1463528.60	Геодезический метод	0.10	–
н19	285576.66	1463521.79	Геодезический метод	0.10	–
н20	285593.90	1463518.18	Геодезический метод	0.10	–
н21	285609.93	1463522.19	Геодезический метод	0.10	–
н22	285644.40	1463545.44	Геодезический метод	0.10	–
н23	285654.42	1463567.49	Геодезический метод	0.10	–
н24	285660.44	1463585.53	Геодезический метод	0.10	–
н25	285660.44	1463601.57	Геодезический метод	0.10	–
н26	285654.83	1463607.58	Геодезический метод	0.10	–
н27	285637.19	1463609.98	Геодезический метод	0.10	–
н28	285629.17	1463615.20	Геодезический метод	0.10	–
н29	285628.55	1463618.07	Геодезический метод	0.10	–
н30	285644.19	1463640.47	Геодезический метод	0.10	–
н31	285663.00	1463653.75	Геодезический метод	0.10	–
н32	285687.90	1463658.18	Геодезический метод	0.10	–
н33	285707.27	1463660.95	Геодезический метод	0.10	–
н34	285717.23	1463662.61	Геодезический метод	0.10	–
н35	285746.69	1463664.82	Геодезический метод	0.10	–
н36	285789.16	1463666.48	Геодезический метод	0.10	–
н37	285836.20	1463674.78	Геодезический метод	0.10	–
н38	285850.59	1463677.55	Геодезический метод	0.10	–
н39	285878.81	1463674.78	Геодезический метод	0.10	–
н40	285910.35	1463662.61	Геодезический метод	0.10	–
н41	285959.05	1463632.73	Геодезический метод	0.10	–
н42	286002.76	1463607.27	Геодезический метод	0.10	–
н43	286024.90	1463596.20	Геодезический метод	0.10	–
н44	286043.16	1463581.82	Геодезический метод	0.10	–
н45	286068.61	1463576.28	Геодезический метод	0.10	–
н46	286090.75	1463564.11	Геодезический метод	0.10	–
н47	286099.05	1463543.08	Геодезический метод	0.10	–
н48	286096.21	1463530.91	Геодезический метод	0.10	–
н49	286082.93	1463512.65	Геодезический метод	0.10	–

н50	286069.65	1463503.79	Геодезический метод	0.10	–
н51	286059.13	1463507.67	Геодезический метод	0.10	–
н52	286054.15	1463521.50	Геодезический метод	0.10	–
н53	286049.17	1463530.91	Геодезический метод	0.10	–
н54	286043.64	1463535.89	Геодезический метод	0.10	–
н55	286035.89	1463537.00	Геодезический метод	0.10	–
н56	286028.70	1463537.00	Геодезический метод	0.10	–
н57	286029.25	1463503.24	Геодезический метод	0.10	–
н58	286024.27	1463490.51	Геодезический метод	0.10	–
н59	286010.44	1463476.13	Геодезический метод	0.10	–
н60	285996.60	1463470.04	Геодезический метод	0.10	–
н61	285990.49	1463471.06	Геодезический метод	0.10	–
н62	285968.39	1463459.43	Геодезический метод	0.10	–
н63	285956.23	1463458.90	Геодезический метод	0.10	–
н64	285952.12	1463462.03	Геодезический метод	0.10	–
н65	285967.87	1463487.24	Геодезический метод	0.10	–
н66	285970.60	1463487.74	Геодезический метод	0.10	–
н67	285970.60	1463488.30	Геодезический метод	0.10	–
н68	285980.56	1463500.47	Геодезический метод	0.10	–
н69	286000.48	1463518.18	Геодезический метод	0.10	–
н70	286009.89	1463534.78	Геодезический метод	0.10	–
н71	286010.36	1463536.97	Геодезический метод	0.10	–
н72	286007.88	1463533.19	Геодезический метод	0.10	–
н73	286005.79	1463534.07	Геодезический метод	0.10	–
н74	286004.06	1463532.54	Геодезический метод	0.10	–
н75	285988.97	1463540.47	Геодезический метод	0.10	–
н76	285992.24	1463546.40	Геодезический метод	0.10	–
н77	285991.01	1463547.16	Геодезический метод	0.10	–
н78	285973.92	1463537.55	Геодезический метод	0.10	–
н79	285948.46	1463533.12	Геодезический метод	0.10	–
н80	285929.65	1463529.25	Геодезический метод	0.10	–
н81	285919.13	1463523.71	Геодезический метод	0.10	–
н82	285915.26	1463516.52	Геодезический метод	0.10	–
н83	285914.71	1463493.28	Геодезический метод	0.10	–
н84	285896.45	1463472.81	Геодезический метод	0.10	–
н85	285878.18	1463453.99	Геодезический метод	0.10	–
н86	285853.28	1463440.16	Геодезический метод	0.10	–
н87	285833.92	1463430.75	Геодезический метод	0.10	–
н88	285820.08	1463423.00	Геодезический метод	0.10	–
н89	285816.21	1463419.68	Геодезический метод	0.10	–
н90	285816.76	1463412.49	Геодезический метод	0.10	–
н91	285826.73	1463406.96	Геодезический метод	0.10	–
н92	285860.48	1463419.68	Геодезический метод	0.10	–
н93	285887.59	1463427.98	Геодезический метод	0.10	–
н94	285905.30	1463431.30	Геодезический метод	0.10	–
н95	285912.59	1463430.64	Геодезический метод	0.10	–
н96	285896.31	1463444.48	Геодезический метод	0.10	–
н97	285896.00	1463449.67	Геодезический метод	0.10	–
н98	285890.11	1463453.95	Геодезический метод	0.10	–
н99	285901.05	1463467.78	Геодезический метод	0.10	–
н100	285908.93	1463461.29	Геодезический метод	0.10	–
н101	285912.54	1463466.97	Геодезический метод	0.10	–
н102	285935.65	1463449.41	Геодезический метод	0.10	–
н103	285920.13	1463428.87	Геодезический метод	0.10	–
н104	285928.54	1463424.66	Геодезический метод	0.10	–
н105	285931.31	1463415.26	Геодезический метод	0.10	–
н106	285915.26	1463399.21	Геодезический метод	0.10	–
н107	285901.43	1463375.97	Геодезический метод	0.10	–
н108	285878.19	1463351.62	Геодезический метод	0.10	–
н109	285871.44	1463346.46	Геодезический метод	0.10	–
н110	285869.15	1463341.28	Геодезический метод	0.10	–
н111	285868.50	1463339.79	Геодезический метод	0.10	–
н112	285864.50	1463332.90	Геодезический метод	0.10	–
н113	285861.46	1463327.66	Геодезический метод	0.10	–
н114	285878.79	1463327.73	Геодезический метод	0.10	–
н115	285882.03	1463327.76	Геодезический метод	0.10	–
н116	285882.49	1463323.38	Геодезический метод	0.10	–

н117	285867.34	1463320.01	Геодезический метод	0.10	–
н118	285821.74	1463266.40	Геодезический метод	0.10	–
н119	285810.67	1463253.67	Геодезический метод	0.10	–
н120	285801.27	1463243.16	Геодезический метод	0.10	–
н121	285799.05	1463229.88	Геодезический метод	0.10	–
н122	285806.80	1463218.81	Геодезический метод	0.10	–
н123	285811.78	1463212.72	Геодезический метод	0.10	–
н124	285812.89	1463203.32	Геодезический метод	0.10	–
н125	285801.82	1463178.97	Геодезический метод	0.10	–
н126	285783.56	1463144.66	Геодезический метод	0.10	–
н127	285761.98	1463110.91	Геодезический метод	0.10	–
н128	285737.08	1463076.05	Геодезический метод	0.10	–
н129	285722.14	1463058.90	Геодезический метод	0.10	–
н130	285709.96	1463048.38	Геодезический метод	0.10	–
н131	285700.00	1463043.96	Геодезический метод	0.10	–
н132	285692.26	1463043.96	Геодезический метод	0.10	–
н133	285685.62	1463047.83	Геодезический метод	0.10	–
н134	285681.74	1463060.56	Геодезический метод	0.10	–
н135	285680.64	1463067.20	Геодезический метод	0.10	–
н136	285677.32	1463070.52	Геодезический метод	0.10	–
н137	285669.57	1463073.28	Геодезический метод	0.10	–
н138	285652.41	1463058.90	Геодезический метод	0.10	–
н139	285642.45	1463034.00	Геодезический метод	0.10	–
н140	285633.60	1463022.37	Геодезический метод	0.10	–
н141	285615.34	1462999.13	Геодезический метод	0.10	–
н142	285604.83	1462991.39	Геодезический метод	0.10	–
н143	285588.23	1462981.98	Геодезический метод	0.10	–
н144	285579.38	1462975.89	Геодезический метод	0.10	–
н145	285576.06	1462970.36	Геодезический метод	0.10	–
н146	285577.16	1462965.93	Геодезический метод	0.10	–
н147	285579.76	1462965.66	Геодезический метод	0.10	–
н148	285587.11	1462972.85	Геодезический метод	0.10	–
н149	285592.98	1462967.03	Геодезический метод	0.10	–
н150	285593.82	1462966.20	Геодезический метод	0.10	–
н151	285602.62	1462968.15	Геодезический метод	0.10	–
н152	285612.58	1462966.48	Геодезический метод	0.10	–
н153	285617.00	1462960.95	Геодезический метод	0.10	–
н154	285619.77	1462952.10	Геодезический метод	0.10	–
н155	285614.76	1462945.41	Геодезический метод	0.10	–
н156	285620.35	1462939.86	Геодезический метод	0.10	–
н157	285615.03	1462934.21	Геодезический метод	0.10	–
н158	285622.25	1462926.08	Геодезический метод	0.10	–
н159	285608.43	1462902.83	Геодезический метод	0.10	–
н160	285597.06	1462914.81	Геодезический метод	0.10	–
н161	285584.30	1462926.99	Геодезический метод	0.10	–
н162	285585.47	1462928.20	Геодезический метод	0.10	–
н163	285583.15	1462932.09	Геодезический метод	0.10	–
н164	285582.63	1462932.96	Геодезический метод	0.10	–
н165	285563.88	1462924.98	Геодезический метод	0.10	–
н166	285535.11	1462912.26	Геодезический метод	0.10	–
н167	285517.40	1462905.62	Геодезический метод	0.10	–
н168	285493.05	1462906.72	Геодезический метод	0.10	–
н169	285489.18	1462913.36	Геодезический метод	0.10	–
н170	285492.50	1462926.09	Геодезический метод	0.10	–
н171	285494.16	1462936.05	Геодезический метод	0.10	–
н172	285510.76	1462956.52	Геодезический метод	0.10	–
н173	285511.87	1462974.79	Геодезический метод	0.10	–
н174	285501.91	1462999.13	Геодезический метод	0.10	–
н175	285501.35	1463015.73	Геодезический метод	0.10	–
н176	285505.78	1463035.10	Геодезический метод	0.10	–
н177	285504.67	1463068.30	Геодезический метод	0.10	–
н178	285495.82	1463092.10	Геодезический метод	0.10	–
н179	285438.27	1463192.26	Геодезический метод	0.10	–
н180	285419.45	1463227.12	Геодезический метод	0.10	–
н181	285408.94	1463234.87	Геодезический метод	0.10	–
н182	285382.38	1463230.44	Геодезический метод	0.10	–
н183	285361.35	1463225.46	Геодезический метод	0.10	–

н184	285345.30	1463223.24	Геодезический метод	0.10	–
н185	285332.02	1463226.56	Геодезический метод	0.10	–
н186	285320.96	1463227.67	Геодезический метод	0.10	–
н187	285313.21	1463227.12	Геодезический метод	0.10	–
н188	285311.69	1463227.02	Геодезический метод	0.10	–
н189	285310.63	1463226.13	Геодезический метод	0.10	–
н190	285309.94	1463226.91	Геодезический метод	0.10	–
н191	285304.35	1463226.56	Геодезический метод	0.10	–
н192	285291.63	1463214.94	Геодезический метод	0.10	–
н193	285286.10	1463203.88	Геодезический метод	0.10	–
н194	285281.67	1463170.68	Геодезический метод	0.10	–
н195	285283.33	1463143.56	Геодезический метод	0.10	–
н196	285283.88	1463121.43	Геодезический метод	0.10	–
н197	285278.35	1463100.95	Геодезический метод	0.10	–
н198	285277.91	1463099.45	Геодезический метод	0.10	–
н199	285278.28	1463099.09	Геодезический метод	0.10	–
н200	285277.59	1463098.33	Геодезический метод	0.10	–
н201	285270.90	1463075.58	Геодезический метод	0.10	–
н202	285274.42	1463074.61	Геодезический метод	0.10	–
н203	285278.19	1463071.52	Геодезический метод	0.10	–
н204	285265.56	1463057.86	Геодезический метод	0.10	–
н205	285260.33	1463060.34	Геодезический метод	0.10	–
н206	285260.32	1463060.33	Геодезический метод	0.10	–
н207	285259.39	1463060.77	Геодезический метод	0.10	–
н208	285256.22	1463057.24	Геодезический метод	0.10	–
н209	285230.76	1463042.30	Геодезический метод	0.10	–
н210	285198.11	1463030.12	Геодезический метод	0.10	–
н211	285145.54	1463019.61	Геодезический метод	0.10	–
н212	285120.09	1463017.39	Геодезический метод	0.10	–
н213	285078.59	1463017.95	Геодезический метод	0.10	–
н214	285034.73	1463033.00	Геодезический метод	0.10	–
н215	285034.52	1463032.71	Геодезический метод	0.10	–
н216	285022.42	1463016.84	Геодезический метод	0.10	–
н217	285050.09	1463003.00	Геодезический метод	0.10	–
н218	285063.92	1462986.96	Геодезический метод	0.10	–
н219	285077.20	1462947.67	Геодезический метод	0.10	–
н220	285089.38	1462924.43	Геодезический метод	0.10	–
н221	285095.46	1462895.10	Геодезический метод	0.10	–
н222	285092.70	1462866.88	Геодезический метод	0.10	–
н223	285088.82	1462840.87	Геодезический метод	0.10	–
н224	285079.97	1462824.27	Геодезический метод	0.10	–
н225	285062.81	1462797.71	Геодезический метод	0.10	–
н226	285036.81	1462770.04	Геодезический метод	0.10	–
н227	285022.97	1462740.16	Геодезический метод	0.10	–
н228	285026.29	1462709.73	Геодезический метод	0.10	–
н229	285029.06	1462699.77	Геодезический метод	0.10	–
н230	285041.79	1462686.49	Геодезический метод	0.10	–
н231	285069.45	1462667.12	Геодезический метод	0.10	–
н232	285074.43	1462640.56	Геодезический метод	0.10	–
н233	285074.99	1462623.40	Геодезический метод	0.10	–
н234	285083.84	1462600.16	Геодезический метод	0.10	–
н235	285091.59	1462586.88	Геодезический метод	0.10	–
н236	285097.68	1462540.40	Геодезический метод	0.10	–
н237	285095.46	1462520.48	Геодезический метод	0.10	–
н238	285083.29	1462501.11	Геодезический метод	0.10	–
н239	285072.78	1462486.72	Геодезический метод	0.10	–
н240	285071.67	1462475.10	Геодезический метод	0.10	–
н241	285067.80	1462430.28	Геодезический метод	0.10	–
н242	285088.82	1462390.99	Геодезический метод	0.10	–
н243	285111.51	1462365.54	Геодезический метод	0.10	–
н244	285121.47	1462346.17	Геодезический метод	0.10	–
н245	285123.13	1462310.20	Геодезический метод	0.10	–
н246	285116.49	1462271.46	Геодезический метод	0.10	–
н247	285114.28	1462240.48	Геодезический метод	0.10	–
н248	285114.83	1462154.71	Геодезический метод	0.10	–
н249	285112.62	1462134.79	Геодезический метод	0.10	–
н250	285105.98	1462102.14	Геодезический метод	0.10	–

н251	285098.23	1462078.35	Геодезический метод	0.10	–
н252	285096.57	1462039.61	Геодезический метод	0.10	–
н253	285089.93	1461988.15	Геодезический метод	0.10	–
н254	285078.86	1461948.86	Геодезический метод	0.10	–
н255	285070.01	1461925.62	Геодезический метод	0.10	–
н256	285059.50	1461911.78	Геодезический метод	0.10	–
н257	285032.38	1461894.08	Геодезический метод	0.10	–
н258	284998.63	1461873.60	Геодезический метод	0.10	–
н259	284979.81	1461854.23	Геодезический метод	0.10	–
н260	284968.19	1461845.38	Геодезический метод	0.10	–
н261	284951.04	1461807.20	Геодезический метод	0.10	–
н262	284927.24	1461749.65	Геодезический метод	0.10	–
н263	284909.54	1461698.19	Геодезический метод	0.10	–
н264	284891.27	1461644.51	Геодезический метод	0.10	–
н265	284890.87	1461638.42	Геодезический метод	0.10	–
н266	284889.61	1461619.06	Геодезический метод	0.10	–
н267	284882.97	1461590.84	Геодезический метод	0.10	–
н268	284880.76	1461569.26	Геодезический метод	0.10	–
н269	284872.46	1461551.55	Геодезический метод	0.10	–
н270	284872.36	1461550.91	Геодезический метод	0.10	–
н271	284873.42	1461550.49	Геодезический метод	0.10	–
н272	284871.50	1461545.39	Геодезический метод	0.10	–
н273	284868.03	1461523.33	Геодезический метод	0.10	–
н274	284860.29	1461506.18	Геодезический метод	0.10	–
н275	284851.99	1461491.24	Геодезический метод	0.10	–
н276	284843.96	1461484.59	Геодезический метод	0.10	–
н277	284811.86	1461492.34	Геодезический метод	0.10	–
н278	284803.01	1461502.30	Геодезический метод	0.10	–
н279	284799.69	1461514.47	Геодезический метод	0.10	–
н280	284794.16	1461526.65	Геодезический метод	0.10	–
н281	284783.09	1461525.54	Геодезический метод	0.10	–
н282	284782.62	1461551.16	Геодезический метод	0.10	–
н283	284787.36	1461579.34	Геодезический метод	0.10	–
н284	284774.72	1461616.48	Геодезический метод	0.10	–
н285	284767.87	1461631.23	Геодезический метод	0.10	–
н286	284742.59	1461676.53	Геодезический метод	0.10	–
н287	284732.31	1461722.89	Геодезический метод	0.10	–
н288	284740.48	1461750.28	Геодезический метод	0.10	–
н289	284755.49	1461773.72	Геодезический метод	0.10	–
н290	284768.40	1461792.69	Геодезический метод	0.10	–
н291	284776.83	1461813.49	Геодезический метод	0.10	–
н292	284760.50	1461832.98	Геодезический метод	0.10	–
н293	284746.27	1461850.62	Геодезический метод	0.10	–
н294	284740.48	1461884.60	Геодезический метод	0.10	–
н295	284755.49	1461918.57	Геодезический метод	0.10	–
н296	284785.64	1461936.75	Геодезический метод	0.10	–
н297	284830.94	1461946.23	Геодезический метод	0.10	–
н298	284883.62	1461959.66	Геодезический метод	0.10	–
н299	284891.26	1461997.85	Геодезический метод	0.10	–
н300	284883.10	1462053.16	Геодезический метод	0.10	–
н301	284865.45	1462049.21	Геодезический метод	0.10	–
н302	284861.24	1462111.63	Геодезический метод	0.10	–
н303	284829.44	1462118.48	Геодезический метод	0.10	–
н304	284830.28	1462163.95	Геодезический метод	0.10	–
н305	284844.60	1462238.05	Геодезический метод	0.10	–
н306	284858.52	1462294.62	Геодезический метод	0.10	–
н307	284854.70	1462325.63	Геодезический метод	0.10	–
н308	284819.34	1462335.74	Геодезический метод	0.10	–
н309	284807.55	1462344.16	Геодезический метод	0.10	–
н310	284772.76	1462373.45	Геодезический метод	0.10	–
н311	284683.18	1462424.36	Геодезический метод	0.10	–
н312	284662.56	1462461.74	Геодезический метод	0.10	–
н313	284663.55	1462504.16	Геодезический метод	0.10	–
н314	284663.55	1462550.47	Геодезический метод	0.10	–
н315	284677.02	1462581.63	Геодезический метод	0.10	–
н316	284679.55	1462608.58	Геодезический метод	0.10	–
н317	284600.05	1462618.95	Геодезический метод	0.10	–

н318	284595.34	1462650.68	Геодезический метод	0.10	–
н319	284557.44	1462683.53	Геодезический метод	0.10	–
н320	284513.65	1462718.89	Геодезический метод	0.10	–
н321	284424.39	1462719.74	Геодезический метод	0.10	–
н322	284392.39	1462718.05	Геодезический метод	0.10	–
н323	284314.92	1462681.00	Геодезический метод	0.10	–
н324	284255.13	1462666.68	Геодезический метод	0.10	–
н325	284212.18	1462670.89	Геодезический метод	0.10	–
н326	284175.97	1462696.16	Геодезический метод	0.10	–
н327	284130.50	1462718.89	Геодезический метод	0.10	–
н328	284106.49	1462725.09	Геодезический метод	0.10	–
н329	284098.81	1462728.28	Геодезический метод	0.10	–
н330	284106.39	1462755.06	Геодезический метод	0.10	–
н331	284079.92	1462762.70	Геодезический метод	0.10	–
н332	284060.96	1462765.86	Геодезический метод	0.10	–
н333	284039.35	1462766.90	Геодезический метод	0.10	–
н334	284019.35	1462766.67	Геодезический метод	0.10	–
н335	283998.28	1462766.39	Геодезический метод	0.10	–
н336	283980.37	1462766.92	Геодезический метод	0.10	–
н337	283964.03	1462764.81	Геодезический метод	0.10	–
н338	283944.96	1462832.34	Геодезический метод	0.10	–
н339	283907.67	1462921.26	Геодезический метод	0.10	–
н340	283855.52	1462982.36	Геодезический метод	0.10	–
н341	283802.89	1463042.34	Геодезический метод	0.10	–
н342	283768.42	1463057.91	Геодезический метод	0.10	–
н343	283755.92	1463058.60	Геодезический метод	0.10	–
н344	283741.36	1463055.94	Геодезический метод	0.10	–
н345	283732.04	1463072.39	Геодезический метод	0.10	–
н346	283713.82	1463079.03	Геодезический метод	0.10	–
н347	283653.51	1463069.55	Геодезический метод	0.10	–
н348	283650.35	1463084.56	Геодезический метод	0.10	–
н349	283685.12	1463115.38	Геодезический метод	0.10	–
н350	283614.27	1463242.85	Геодезический метод	0.10	–
н351	283623.16	1463254.17	Геодезический метод	0.10	–
н352	283633.17	1463267.86	Геодезический метод	0.10	–
н353	283648.44	1463269.97	Геодезический метод	0.10	–
н354	283670.57	1463266.28	Геодезический метод	0.10	–
н355	283690.58	1463276.29	Геодезический метод	0.10	–
н356	283703.23	1463296.84	Геодезический метод	0.10	–
н357	283700.59	1463324.75	Геодезический метод	0.10	–
н358	283690.58	1463365.31	Геодезический метод	0.10	–
н359	283694.80	1463393.23	Геодезический метод	0.10	–
н360	283704.81	1463421.15	Геодезический метод	0.10	–
н361	283706.84	1463433.70	Геодезический метод	0.10	–
н362	283685.32	1463448.44	Геодезический метод	0.10	–
н363	283684.71	1463452.41	Геодезический метод	0.10	–
н364	283687.10	1463455.03	Геодезический метод	0.10	–
н365	283731.57	1463443.04	Геодезический метод	0.10	–
н366	283738.06	1463443.19	Геодезический метод	0.10	–
н367	283790.43	1463426.85	Геодезический метод	0.10	–
н368	283788.95	1463421.39	Геодезический метод	0.10	–
н369	283802.27	1463417.75	Геодезический метод	0.10	–
н370	283831.04	1463402.81	Геодезический метод	0.10	–
н371	283847.82	1463392.86	Геодезический метод	0.10	–
н372	283847.99	1463392.82	Геодезический метод	0.10	–
н373	283869.30	1463381.46	Геодезический метод	0.10	–
н374	283868.71	1463380.46	Геодезический метод	0.10	–
н375	283868.82	1463380.39	Геодезический метод	0.10	–
н376	283870.37	1463383.10	Геодезический метод	0.10	–
н377	283885.38	1463376.35	Геодезический метод	0.10	–
н378	283887.50	1463374.97	Геодезический метод	0.10	–
н379	283891.44	1463371.05	Геодезический метод	0.10	–
н380	283889.79	1463368.93	Геодезический метод	0.10	–
н381	283892.14	1463366.56	Геодезический метод	0.10	–
н382	283916.81	1463351.90	Геодезический метод	0.10	–
н383	283961.63	1463321.47	Геодезический метод	0.10	–
н384	283975.47	1463311.51	Геодезический метод	0.10	–

н385	283995.39	1463308.74	Геодезический метод	0.10	–
н386	284025.27	1463322.57	Геодезический метод	0.10	–
н387	284039.10	1463348.03	Геодезический метод	0.10	–
н388	284054.60	1463351.90	Геодезический метод	0.10	–
н389	284103.85	1463356.88	Геодезический метод	0.10	–
н390	284129.85	1463347.47	Геодезический метод	0.10	–
н391	284211.75	1463300.44	Геодезический метод	0.10	–
н392	284278.71	1463273.32	Геодезический метод	0.10	–
н393	284310.25	1463266.13	Геодезический метод	0.10	–
н394	284327.95	1463256.17	Геодезический метод	0.10	–
н395	284342.34	1463250.08	Геодезический метод	0.10	–
н396	284363.37	1463256.72	Геодезический метод	0.10	–
н397	284399.89	1463275.54	Геодезический метод	0.10	–
н398	284420.92	1463282.18	Геодезический метод	0.10	–
н399	284439.73	1463281.07	Геодезический метод	0.10	–
н400	284448.03	1463273.88	Геодезический метод	0.10	–
н401	284459.10	1463245.66	Геодезический метод	0.10	–
н402	284470.72	1463224.63	Геодезический метод	0.10	–
н403	284482.34	1463215.77	Геодезический метод	0.10	–
н404	284503.37	1463206.92	Геодезический метод	0.10	–
н405	284514.44	1463200.28	Геодезический метод	0.10	–
н406	284510.28	1463183.06	Геодезический метод	0.10	–
н407	284499.74	1463183.59	Геодезический метод	0.10	–
н408	284487.63	1463195.18	Геодезический метод	0.10	–
н409	284468.67	1463184.64	Геодезический метод	0.10	–
н410	284460.24	1463170.95	Геодезический метод	0.10	–
н411	284457.60	1463157.25	Геодезический метод	0.10	–
н412	284469.19	1463138.81	Геодезический метод	0.10	–
н413	284472.35	1463116.16	Геодезический метод	0.10	–
н414	284472.35	1463101.94	Геодезический метод	0.10	–
н415	284484.47	1463081.40	Геодезический метод	0.10	–
н416	284499.74	1463069.28	Геодезический метод	0.10	–
н417	284524.50	1463080.34	Геодезический метод	0.10	–
н418	284538.72	1463082.45	Геодезический метод	0.10	–
н419	284551.90	1463069.81	Геодезический метод	0.10	–
н420	284559.84	1463053.43	Геодезический метод	0.10	–
н421	284561.88	1463043.66	Геодезический метод	0.10	–
н422	284561.88	1463034.30	Геодезический метод	0.10	–
н423	284560.66	1463024.53	Геодезический метод	0.10	–
н424	284561.06	1463013.54	Геодезический метод	0.10	–
н425	284563.50	1463006.21	Геодезический метод	0.10	–
н426	284569.61	1463001.33	Геодезический метод	0.10	–
н427	284576.12	1462996.85	Геодезический метод	0.10	–
н428	284581.41	1462989.93	Геодезический метод	0.10	–
н429	284586.29	1462978.94	Геодезический метод	0.10	–
н430	284592.80	1462971.61	Геодезический метод	0.10	–
н431	284601.35	1462967.13	Геодезический метод	0.10	–
н432	284627.50	1462957.74	Геодезический метод	0.10	–
н433	284641.34	1462955.30	Геодезический метод	0.10	–
н434	284652.73	1462956.52	Геодезический метод	0.10	–
н435	284664.53	1462959.37	Геодезический метод	0.10	–
н436	284669.41	1462956.93	Геодезический метод	0.10	–
н437	284671.45	1462948.78	Геодезический метод	0.10	–
н438	284669.82	1462939.42	Геодезический метод	0.10	–
н439	284673.07	1462929.24	Геодезический метод	0.10	–
н440	284682.03	1462921.51	Геодезический метод	0.10	–
н441	284701.96	1462912.96	Геодезический метод	0.10	–
н442	284733.29	1462905.23	Геодезический метод	0.10	–
н443	284745.16	1462908.49	Геодезический метод	0.10	–
н444	284752.48	1462914.19	Геодезический метод	0.10	–
н445	284757.77	1462932.92	Геодезический метод	0.10	–
н446	284761.02	1462958.56	Геодезический метод	0.10	–
н447	284763.06	1462977.70	Геодезический метод	0.10	–
н448	284775.67	1463003.75	Геодезический метод	0.10	–
н449	284786.66	1463015.96	Геодезический метод	0.10	–
н450	284802.63	1463020.29	Геодезический метод	0.10	–
н451	284813.81	1463017.67	Геодезический метод	0.10	–

н452	284823.21	1463016.57	Геодезический метод	0.10	–
н453	284834.23	1463018.59	Геодезический метод	0.10	–
н454	284851.62	1463005.54	Геодезический метод	0.10	–
н455	284879.54	1463009.76	Геодезический метод	0.10	–
н456	284916.94	1463027.14	Геодезический метод	0.10	–
н457	284940.12	1463029.25	Геодезический метод	0.10	–
н458	284989.45	1463027.21	Геодезический метод	0.10	–
н459	284996.97	1463022.10	Геодезический метод	0.10	–
н460	285014.52	1463038.57	Геодезический метод	0.10	–
н461	284991.71	1463042.30	Геодезический метод	0.10	–
н462	284952.97	1463057.79	Геодезический метод	0.10	–
н463	284918.67	1463068.86	Геодезический метод	0.10	–
н464	284888.04	1463072.55	Геодезический метод	0.10	–
н465	284878.05	1463081.32	Геодезический метод	0.10	–
н466	284875.82	1463085.52	Геодезический метод	0.10	–
н467	284876.57	1463091.72	Геодезический метод	0.10	–
н468	284876.32	1463100.15	Геодезический метод	0.10	–
н469	284872.35	1463113.55	Геодезический метод	0.10	–
н470	284868.63	1463123.22	Геодезический метод	0.10	–
н471	284866.15	1463133.64	Геодезический метод	0.10	–
н472	284865.41	1463146.78	Геодезический метод	0.10	–
н473	284865.91	1463158.19	Геодезический метод	0.10	–
н474	284868.39	1463168.36	Геодезический метод	0.10	–
н475	284870.62	1463179.77	Геодезический метод	0.10	–
н476	284871.61	1463190.69	Геодезический метод	0.10	–
н477	284873.84	1463197.88	Геодезический метод	0.10	–
н478	284876.82	1463207.55	Геодезический метод	0.10	–
н479	284879.79	1463216.98	Геодезический метод	0.10	–
н480	284884.00	1463224.42	Геодезический метод	0.10	–
н481	284889.96	1463229.63	Геодезический метод	0.10	–
н482	284901.98	1463235.09	Геодезический метод	0.10	–
н483	284917.56	1463245.38	Геодезический метод	0.10	–
н484	284933.61	1463266.41	Геодезический метод	0.10	–
н485	284944.12	1463284.11	Геодезический метод	0.10	–
н486	284944.12	1463307.35	Геодезический метод	0.10	–
н487	284933.61	1463363.79	Геодезический метод	0.10	–
н488	284930.84	1463381.50	Геодезический метод	0.10	–
н489	284936.93	1463396.99	Геодезический метод	0.10	–
н490	284970.13	1463418.57	Геодезический метод	0.10	–
н491	285000.56	1463420.79	Геодезический метод	0.10	–
н492	285026.02	1463429.09	Геодезический метод	0.10	–
н493	285045.94	1463437.94	Геодезический метод	0.10	–
н494	285050.09	1463444.37	Геодезический метод	0.10	–
н495	285065.17	1463450.51	Геодезический метод	0.10	–
н496	285080.05	1463467.19	Геодезический метод	0.10	–
н497	285081.04	1463479.15	Геодезический метод	0.10	–
н498	285078.87	1463488.58	Геодезический метод	0.10	–
н499	285076.56	1463497.45	Геодезический метод	0.10	–
н500	285079.14	1463501.03	Геодезический метод	0.10	–
н501	285097.40	1463517.63	Геодезический метод	0.10	–
н502	285101.44	1463521.51	Геодезический метод	0.10	–
н503	285118.40	1463525.93	Геодезический метод	0.10	–
н504	285127.82	1463536.09	Геодезический метод	0.10	–
н505	285144.86	1463570.54	Геодезический метод	0.10	–
н506	285151.75	1463602.81	Геодезический метод	0.10	–
н507	285154.66	1463631.46	Геодезический метод	0.10	–
н508	285153.93	1463658.66	Геодезический метод	0.10	–
н509	285152.12	1463686.95	Геодезический метод	0.10	–
н510	285142.53	1463712.42	Геодезический метод	0.10	–
н511	285147.33	1463722.66	Геодезический метод	0.10	–
н512	285155.83	1463730.39	Геодезический метод	0.10	–
н513	285168.46	1463741.47	Геодезический метод	0.10	–
н514	285184.43	1463751.27	Геодезический метод	0.10	–
н515	285197.83	1463755.39	Геодезический метод	0.10	–
н516	285234.22	1463764.17	Геодезический метод	0.10	–
н517	285244.01	1463769.84	Геодезический метод	0.10	–
н518	285253.03	1463778.09	Геодезический метод	0.10	–

н1	285258.26	1463783.52	Геодезический метод	0.10	–
Граница1(2)	–	–	–	–	–
н519	286772.96	1464114.70	Геодезический метод	0.10	–
н520	286780.71	1464110.28	Геодезический метод	0.10	–
н521	286787.25	1464095.66	Геодезический метод	0.10	–
н522	286817.38	1464104.61	Геодезический метод	0.10	–
н523	286835.69	1464038.78	Геодезический метод	0.10	–
н524	286828.01	1464025.54	Геодезический метод	0.10	–
н525	286823.15	1464023.14	Геодезический метод	0.10	–
н526	286818.76	1464025.24	Геодезический метод	0.10	–
н527	286825.53	1464010.12	Геодезический метод	0.10	–
н528	286740.32	1463973.04	Геодезический метод	0.10	–
н529	286709.88	1463947.59	Геодезический метод	0.10	–
н530	286608.07	1463836.92	Геодезический метод	0.10	–
н531	286517.87	1463731.78	Геодезический метод	0.10	–
н532	286361.82	1463550.27	Геодезический метод	0.10	–
н533	286335.26	1463589.56	Геодезический метод	0.10	–
н534	286321.98	1463622.21	Геодезический метод	0.10	–
н535	286304.82	1463655.97	Геодезический метод	0.10	–
н536	286305.38	1463674.23	Геодезический метод	0.10	–
н537	286314.15	1463685.75	Геодезический метод	0.10	–
н538	286313.63	1463711.46	Геодезический метод	0.10	–
н539	286313.01	1463720.06	Геодезический метод	0.10	–
н540	286319.32	1463730.35	Геодезический метод	0.10	–
н541	286340.14	1463740.26	Геодезический метод	0.10	–
н542	286358.26	1463736.95	Геодезический метод	0.10	–
н543	286373.99	1463737.86	Геодезический метод	0.10	–
н544	286382.85	1463747.27	Геодезический метод	0.10	–
н545	286389.22	1463759.25	Геодезический метод	0.10	–
н546	286377.23	1463761.44	Геодезический метод	0.10	–
н547	286373.28	1463755.76	Геодезический метод	0.10	–
н548	286359.19	1463760.85	Геодезический метод	0.10	–
н549	286377.08	1463790.91	Геодезический метод	0.10	–
н550	286376.21	1463802.05	Геодезический метод	0.10	–
н551	286398.90	1463823.08	Геодезический метод	0.10	–
н552	286425.46	1463851.86	Геодезический метод	0.10	–
н553	286452.57	1463878.42	Геодезический метод	0.10	–
н554	286480.18	1463905.52	Геодезический метод	0.10	–
н555	286477.54	1463908.51	Геодезический метод	0.10	–
н556	286503.19	1463933.10	Геодезический метод	0.10	–
н557	286512.33	1463944.27	Геодезический метод	0.10	–
н558	286569.33	1463979.13	Геодезический метод	0.10	–
н559	286594.98	1463997.14	Геодезический метод	0.10	–
н560	286592.27	1463997.50	Геодезический метод	0.10	–
н561	286601.48	1464007.30	Геодезический метод	0.10	–
н562	286605.62	1464004.62	Геодезический метод	0.10	–
н563	286641.82	1464030.04	Геодезический метод	0.10	–
н564	286725.93	1464094.78	Геодезический метод	0.10	–
н519	286772.96	1464114.70	Геодезический метод	0.10	–
Граница1(3)	–	–	–	–	–
н565	286634.35	1463773.83	Геодезический метод	0.10	–
н566	286676.40	1463731.78	Геодезический метод	0.10	–
н567	286674.74	1463616.12	Геодезический метод	0.10	–
н568	286504.31	1463474.46	Геодезический метод	0.10	–
н569	286426.29	1463539.21	Геодезический метод	0.10	–
н570	286552.41	1463681.44	Геодезический метод	0.10	–
н571	286535.81	1463694.45	Геодезический метод	0.10	–
н572	286526.66	1463701.63	Геодезический метод	0.10	–
н573	286580.37	1463757.33	Геодезический метод	0.10	–
н574	286589.12	1463749.73	Геодезический метод	0.10	–
н575	286602.59	1463738.02	Геодезический метод	0.10	–
н565	286634.35	1463773.83	Геодезический метод	0.10	–
Граница1(4)	–	–	–	–	–
н576	286287.22	1463551.84	Геодезический метод	0.10	–
н577	286316.88	1463495.11	Геодезический метод	0.10	–
н578	286317.01	1463494.87	Геодезический метод	0.10	–
н579	286306.58	1463488.16	Геодезический метод	0.10	–

н580	286308.46	1463482.88	Геодезический метод	0.10	–
н581	286300.26	1463477.29	Геодезический метод	0.10	–
н582	286287.38	1463468.58	Геодезический метод	0.10	–
н583	286275.04	1463460.45	Геодезический метод	0.10	–
н584	286262.78	1463452.29	Геодезический метод	0.10	–
н585	286248.18	1463442.88	Геодезический метод	0.10	–
н586	286232.89	1463432.91	Геодезический метод	0.10	–
н587	286219.86	1463424.55	Геодезический метод	0.10	–
н588	286178.77	1463398.44	Геодезический метод	0.10	–
н589	286165.85	1463390.38	Геодезический метод	0.10	–
н590	286153.13	1463382.36	Геодезический метод	0.10	–
н591	286144.86	1463377.50	Геодезический метод	0.10	–
н592	286136.38	1463372.67	Геодезический метод	0.10	–
н593	286127.83	1463368.56	Геодезический метод	0.10	–
н594	286123.63	1463375.66	Геодезический метод	0.10	–
н595	286123.00	1463376.91	Геодезический метод	0.10	–
н596	286093.17	1463436.23	Геодезический метод	0.10	–
н597	286125.36	1463453.45	Геодезический метод	0.10	–
н598	286147.51	1463412.54	Геодезический метод	0.10	–
н599	286154.11	1463424.30	Геодезический метод	0.10	–
н600	286129.96	1463465.97	Геодезический метод	0.10	–
н601	286147.39	1463475.49	Геодезический метод	0.10	–
н602	286162.20	1463483.58	Геодезический метод	0.10	–
н603	286178.52	1463492.48	Геодезический метод	0.10	–
н604	286194.90	1463501.43	Геодезический метод	0.10	–
н605	286212.88	1463511.25	Геодезический метод	0.10	–
н606	286230.60	1463520.92	Геодезический метод	0.10	–
н607	286248.02	1463530.44	Геодезический метод	0.10	–
н608	286267.13	1463540.87	Геодезический метод	0.10	–
н576	286287.22	1463551.84	Геодезический метод	0.10	–
Граница1(5)	–	–	–	–	–
н609	285668.89	1463033.10	Геодезический метод	0.10	–
н610	285681.52	1463027.93	Геодезический метод	0.10	–
н611	285684.97	1463018.17	Геодезический метод	0.10	–
н612	285684.97	1463002.10	Геодезический метод	0.10	–
н613	285674.06	1462986.02	Геодезический метод	0.10	–
н614	285660.85	1462969.95	Геодезический метод	0.10	–
н615	285648.78	1462966.50	Геодезический метод	0.10	–
н616	285640.17	1462969.95	Геодезический метод	0.10	–
н617	285631.55	1462979.71	Геодезический метод	0.10	–
н618	285630.98	1462990.04	Геодезический метод	0.10	–
н619	285641.32	1463015.30	Геодезический метод	0.10	–
н620	285651.08	1463023.34	Геодезический метод	0.10	–
н609	285668.89	1463033.10	Геодезический метод	0.10	–
Граница1(6)	–	–	–	–	–
н621	286031.97	1463315.18	Геодезический метод	0.10	–
н622	286036.23	1463266.64	Геодезический метод	0.10	–
н623	285997.18	1463264.04	Геодезический метод	0.10	–
н624	285998.12	1463312.57	Геодезический метод	0.10	–
н621	286031.97	1463315.18	Геодезический метод	0.10	–
Граница1(7)	–	–	–	–	–
н625	285956.34	1463501.48	Геодезический метод	0.10	–
н626	285966.50	1463494.44	Геодезический метод	0.10	–
н627	285954.94	1463476.69	Геодезический метод	0.10	–
н628	285951.06	1463475.89	Геодезический метод	0.10	–
н629	285942.57	1463480.62	Геодезический метод	0.10	–
н625	285956.34	1463501.48	Геодезический метод	0.10	–

3. Сведения о характерных точках части (частей) границы объекта

Обозначение характерных точек части границы	Координаты, м		Метод определения координат характерной точки	Средняя квадратическая погрешность положения характерной точки (M_t), м	Описание обозначения точки на местности (при наличии)
	X	Y			
1	2	3	4	5	6

–	–	–	–	–	–

Раздел 4

План границ объекта

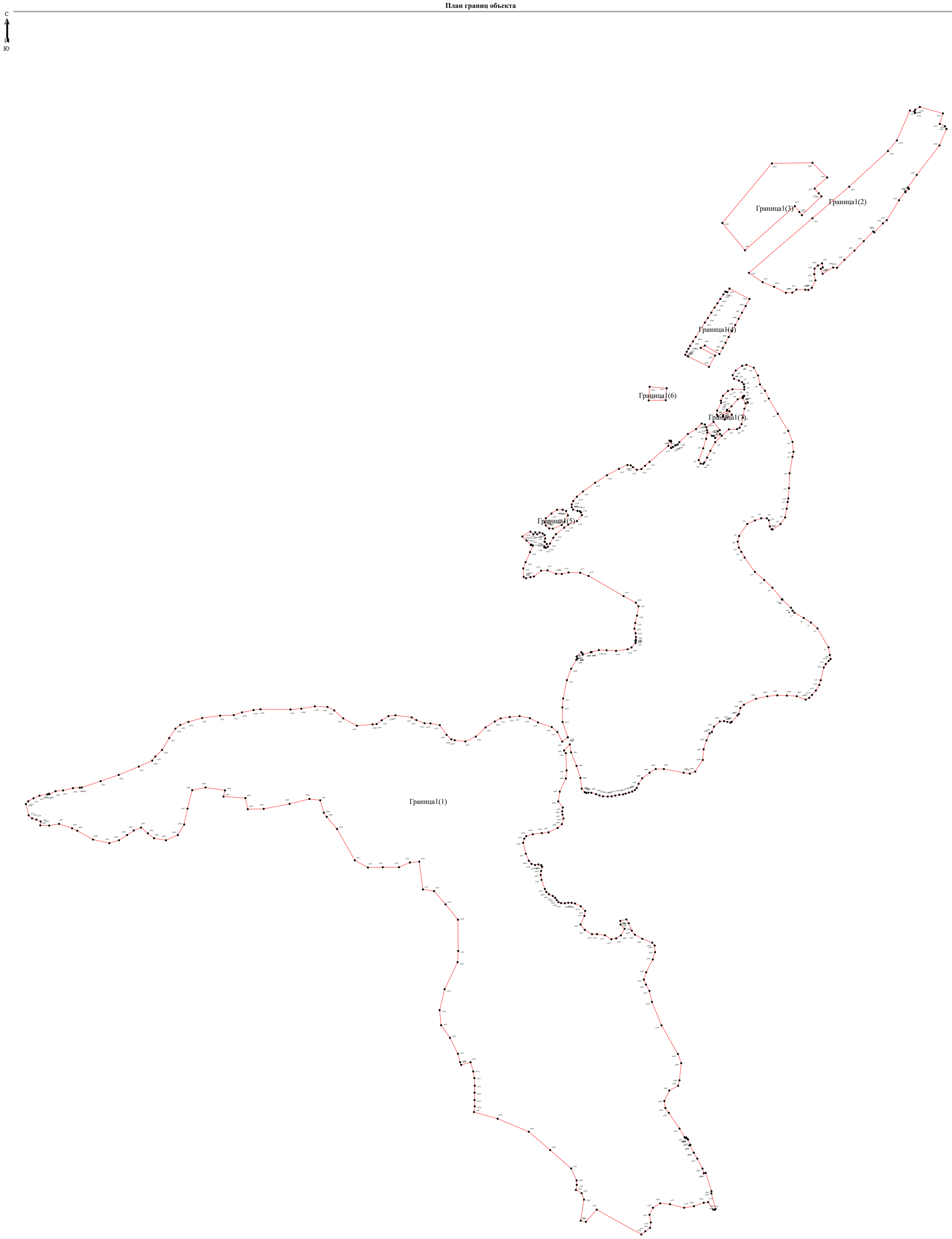

Масштаб 1: 4900

Используемые условные знаки и обозначения:

Обозначения земельных участков, размеры которых не могут быть переданы в масштабе разделов графической части:

■ Обозначение точки земельных участков, имеющиеся в ГКН сведения о границе которых достаточны для определения ее положения на местности.

□ Обозначение точки земельных участков, имеющиеся в ГКН сведения о границе которых не достаточны для определения ее положения на местности.

■ Обозначение точки земельных участков, представляющих собой единое землепользование с преобладанием обособленных участков, имеющиеся в ГКН сведения о границах которых достаточны для определения их положения на местности.

□ Обозначение точки ранее учтенных земельных участков, представляющих собой единое землепользование с преобладанием обособленных участков, имеющиеся в ГКН сведения о границах которых не достаточны для определения их положения на местности.

Граница ранее учтенного земельного участка, представляющего собой единое землепользование с преобладанием условных участков, имеющиеся в ГКН сведения о границах которых достаточны для определения их положения на местности.

Граница земельного участка, представляющего собой единое землепользование с преобладанием условных участков, имеющиеся в ГКН сведения о границах которых не достаточны для определения их положения на местности.

Обозначения земельных участков, размеры которых могут быть переданы в масштабе разделов графической части:

○ Характерная точка границы, сведения о которой не позволяют однозначно определить ее положение на местности.

● Характерная точка границы, сведения о которой позволяют однозначно определить ее положение на местности.

Существующая часть границы земельных участков, имеющиеся в ГКН сведения о которой достаточны для определения ее местоположения.

Вновь образованная часть границы земельных участков, сведения о которой достаточны для определения ее местоположения.

Существующая часть границы земельных участков, имеющиеся сведения о которой не достаточны для определения ее местоположения.

Вновь образованная часть границы земельных участков, сведения о которой не достаточны для определения ее местоположения.

Базовая станция при спутниковых наблюдениях (GPS или ГЛОНАСС)

△ Пункты опорной межевой сети (ОМС), (пункт ГГС)

□ Пункты съемочного обоснования, созданные при проведении кадастровых работ

▽ Межевые знаки, которые использовались в качестве опорной сети или съемочного обоснования

Внемасштабный площадной участок, границы которого установлены декларативно

Граница субъекта Российской Федерации

Граница муниципального образования

Граница кадастрового округа

Граница кадастрового района

Граница кадастрового квартала

Подпись _____ (–) Дата 07.06.2023 г.

Место для оттиска печати (при наличии) лица, составившего описание местоположения границ объекта

ОПИСАНИЕ МЕСТОПОЛОЖЕНИЯ ГРАНИЦ

–

(наименование объекта, местоположение границ которого описано (далее - объект))

Раздел 1

Сведения об объекте		
№ п/п	Характеристики объекта	Описание характеристик
1	2	3
1	Местоположение объекта	186012, Карелия Респ, Олонецкий р-н, Лумбозеро д
2	Площадь объекта +/- величина погрешности определения площади (Р+/- Дельта Р)	49726 кв.м ± 45 кв.м
3	Иные характеристики объекта	–

Раздел 2

Сведения о местоположении границ объекта					
1. Система координат 10.1					
2. Сведения о характерных точках границ объекта					
Обозначение характерных точек границ	Координаты, м		Метод определения координат характерной точки	Средняя квадратическая погрешность положения характерной точки (M_t), м	Описание обозначения точки на местности (при наличии)
	X	Y			
1	2	3	4	5	6
Граница1(1)	–	–	–	–	–
н1	289832.69	1465487.66	Геодезический метод	0.10	–
н2	289842.84	1465480.68	Геодезический метод	0.10	–
н3	289845.75	1465480.51	Геодезический метод	0.10	–
н4	289885.20	1465426.26	Геодезический метод	0.10	–
н5	289903.17	1465401.55	Геодезический метод	0.10	–
н6	289905.67	1465396.92	Геодезический метод	0.10	–
н7	289903.81	1465381.61	Геодезический метод	0.10	–
н8	289890.16	1465374.94	Геодезический метод	0.10	–
н9	289887.00	1465365.00	Геодезический метод	0.10	–
н10	289883.74	1465353.86	Геодезический метод	0.10	–
н11	289874.65	1465346.59	Геодезический метод	0.10	–
н12	289870.86	1465338.42	Геодезический метод	0.10	–
н13	289857.24	1465328.24	Геодезический метод	0.10	–
н14	289842.92	1465323.51	Геодезический метод	0.10	–
н15	289837.95	1465315.46	Геодезический метод	0.10	–
н16	289759.93	1465275.90	Геодезический метод	0.10	–
н17	289738.61	1465273.94	Геодезический метод	0.10	–
н18	289710.80	1465252.20	Геодезический метод	0.10	–
н19	289696.70	1465243.76	Геодезический метод	0.10	–
н20	289692.00	1465225.14	Геодезический метод	0.10	–
н21	289688.67	1465207.49	Геодезический метод	0.10	–
н22	289690.24	1465198.48	Геодезический метод	0.10	–
н23	289692.49	1465191.88	Геодезический метод	0.10	–
н24	289696.50	1465186.38	Геодезический метод	0.10	–
н25	289706.68	1465175.60	Геодезический метод	0.10	–
н26	289721.57	1465160.91	Геодезический метод	0.10	–
н27	289734.33	1465148.56	Геодезический метод	0.10	–
н28	289747.44	1465137.59	Геодезический метод	0.10	–
н29	289762.53	1465128.97	Геодезический метод	0.10	–
н30	289770.98	1465125.32	Геодезический метод	0.10	–
н31	289779.86	1465110.09	Геодезический метод	0.10	–
н32	289761.84	1465102.04	Геодезический метод	0.10	–
н33	289757.34	1465094.93	Геодезический метод	0.10	–
н34	289752.84	1465085.70	Геодезический метод	0.10	–
н35	289750.00	1465079.31	Геодезический метод	0.10	–
н36	289743.05	1465079.63	Геодезический метод	0.10	–
н37	289737.97	1465080.90	Геодезический метод	0.10	–
н38	289720.21	1465075.82	Геодезический метод	0.10	–
н39	289708.15	1465059.95	Геодезический метод	0.10	–
н40	289699.90	1465058.05	Геодезический метод	0.10	–
н41	289692.29	1465058.05	Геодезический метод	0.10	–
н42	289687.21	1465061.86	Геодезический метод	0.10	–
н43	289682.13	1465071.38	Геодезический метод	0.10	–
н44	289673.88	1465077.09	Геодезический метод	0.10	–
н45	289705.61	1465129.23	Геодезический метод	0.10	–
н46	289610.80	1465200.28	Геодезический метод	0.10	–
н47	289607.24	1465245.50	Геодезический метод	0.10	–
н48	289643.23	1465267.75	Геодезический метод	0.10	–
н49	289685.73	1465286.58	Геодезический метод	0.10	–

н50	289673.42	1465310.13	Геодезический метод	0.10	–
н51	289695.67	1465325.76	Геодезический метод	0.10	–
н52	289757.34	1465384.35	Геодезический метод	0.10	–
н53	289775.57	1465432.53	Геодезический метод	0.10	–
н54	289810.45	1465471.72	Геодезический метод	0.10	–
н1	289832.69	1465487.66	Геодезический метод	0.10	–
Граница1(2)	–	–	–	–	–
н55	289962.48	1465111.14	Геодезический метод	0.10	–
н56	289981.95	1465070.73	Геодезический метод	0.10	–
н57	289924.18	1465021.29	Геодезический метод	0.10	–
н58	289918.44	1465015.15	Геодезический метод	0.10	–
н59	289911.32	1465007.42	Геодезический метод	0.10	–
н60	289887.60	1465043.73	Геодезический метод	0.10	–
н61	289851.42	1464994.73	Геодезический метод	0.10	–
н62	289801.49	1465026.99	Геодезический метод	0.10	–
н63	289792.02	1465035.04	Геодезический метод	0.10	–
н64	289830.37	1465073.41	Геодезический метод	0.10	–
н65	289840.15	1465067.57	Геодезический метод	0.10	–
н66	289864.90	1465068.84	Геодезический метод	0.10	–
н67	289900.80	1465080.97	Геодезический метод	0.10	–
н68	289908.62	1465082.62	Геодезический метод	0.10	–
н69	289924.01	1465088.54	Геодезический метод	0.10	–
н70	289933.71	1465089.96	Геодезический метод	0.10	–
н71	289946.50	1465096.59	Геодезический метод	0.10	–
н72	289950.86	1465100.25	Геодезический метод	0.10	–
н55	289962.48	1465111.14	Геодезический метод	0.10	–

3. Сведения о характерных точках части (частей) границы объекта

Обозначение характерных точек части границы	Координаты, м		Метод определения координат характерной точки	Средняя квадратическая погрешность положения характерной точки (M_t), м	Описание обозначения точки на местности (при наличии)
	X	Y			
1	2	3	4	5	6
–	–	–	–	–	–

Раздел 4

План границ объекта

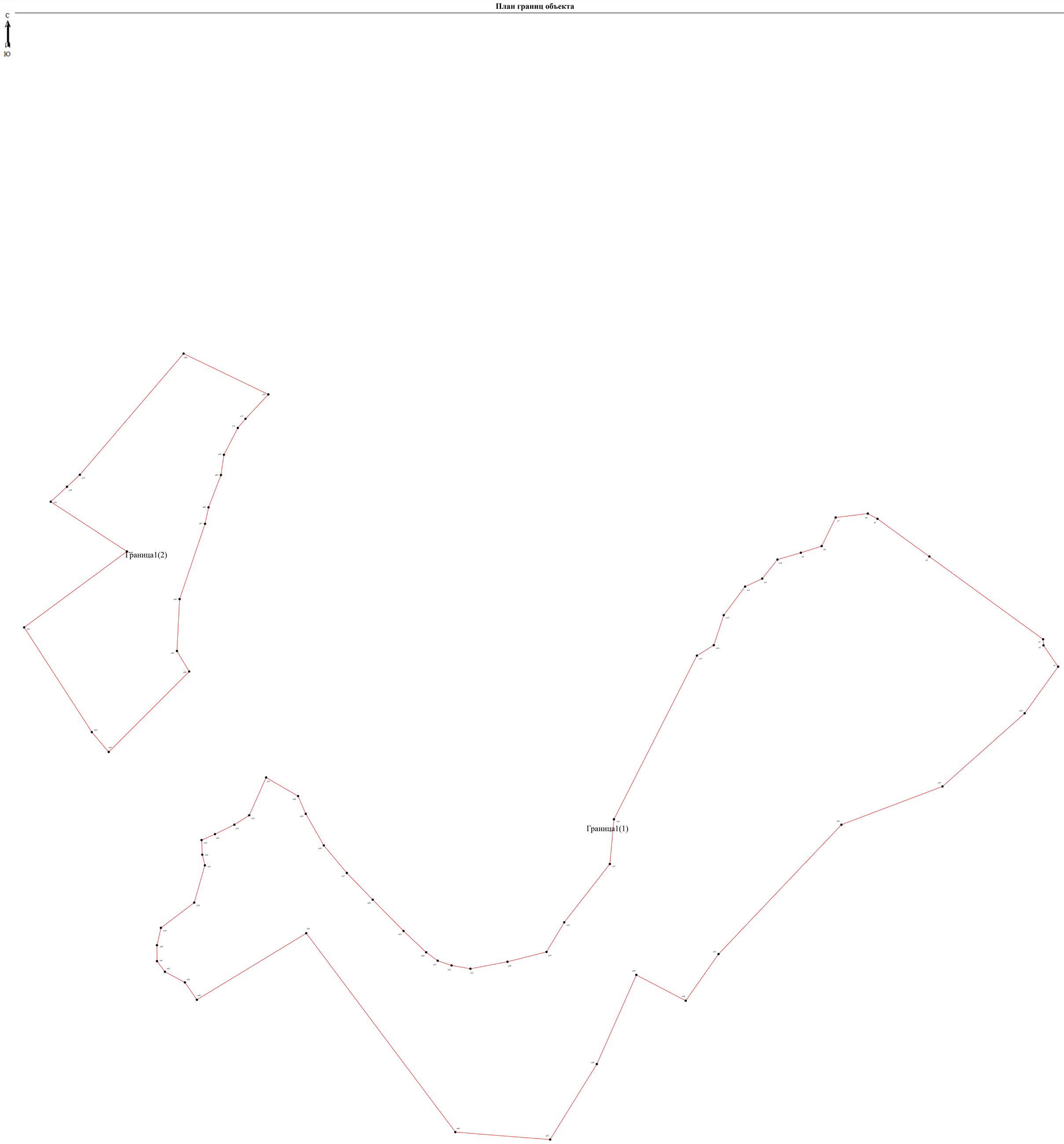

Масштаб 1: 910

Используемые условные знаки и обозначения:

Обозначения земельных участков, размеры которых не могут быть переданы в масштабе разделов графической части:

■ Обозначение точки земельных участков, имеющиеся в ГКН сведения о границе которых достаточны для определения ее положения на местности.

□ Обозначение точки земельных участков, имеющиеся в ГКН сведения о границе которых не достаточны для определения ее положения на местности.

■ Обозначение точки земельных участков, представляющих собой единое землепользование с преобладанием обособленных участков, имеющиеся в ГКН сведения о границах которых достаточны для определения их положения на местности.

□ Обозначение точки ранее учтенных земельных участков, представляющих собой единое землепользование с преобладанием обособленных участков, имеющиеся в ГКН сведения о границах которых не достаточны для определения их положения на местности.

Граница ранее учтенного земельного участка, представляющего собой единое землепользование с преобладанием условных участков, имеющиеся в ГКН сведения о границах которых достаточны для определения их положения на местности.

Граница земельного участка, представляющего собой единое землепользование с преобладанием условных участков, имеющиеся в ГКН сведения о границах которых не достаточны для определения их положения на местности.

Обозначения земельных участков, размеры которых могут быть переданы в масштабе разделов графической части:

○ Характерная точка границы, сведения о которой не позволяют однозначно определить ее положение на местности.

● Характерная точка границы, сведения о которой позволяют однозначно определить ее положение на местности.

Существующая часть границы земельных участков, имеющиеся в ГКН сведения о которой достаточны для определения ее местоположения.

Вновь образованная часть границы земельных участков, сведения о которой достаточны для определения ее местоположения.

Существующая часть границы земельных участков, имеющиеся сведения о которой не достаточны для определения ее местоположения.

Вновь образованная часть границы земельных участков, сведения о которой не достаточны для определения ее местоположения.

Базовая станция при спутниковых наблюдениях (GPS или ГЛОНАСС)

△ Пункты опорной межевой сети (ОМС), (пункт ГГС)

□ Пункты съемочного обоснования, созданные при проведении кадастровых работ

▽ Межевые знаки, которые использовались в качестве опорной сети или съемочного обоснования

Внемасштабный площадной участок, границы которого установлены декларативно

Граница субъекта Российской Федерации

Граница муниципального образования

Граница кадастрового округа

Граница кадастрового района

Граница кадастрового квартала

Подпись _____ (–) Дата 07.06.2023 г.

Место для оттиска печати (при наличии) лица, составившего описание местоположения границ объекта

ОПИСАНИЕ МЕСТОПОЛОЖЕНИЯ ГРАНИЦ

–

(наименование объекта, местоположение границ которого описано (далее - объект))

Раздел 1

Сведения об объекте		
№ п/п	Характеристики объекта	Описание характеристик
1	2	3
1	Местоположение объекта	186012, Карелия Респ, Олонецкий р-н, Торосозеро д
2	Площадь объекта +/- величина погрешности определения площади (Р+/- Дельта Р)	188870 кв.м ± 88 кв.м
3	Иные характеристики объекта	–

Раздел 2

Сведения о местоположении границ объекта					
1. Система координат 10.1					
2. Сведения о характерных точках границ объекта					
Обозначение характерных точек границ	Координаты, м		Метод определения координат характерной точки	Средняя квадратическая погрешность положения характерной точки (M_t), м	Описание обозначения точки на местности (при наличии)
	X	Y			
1	2	3	4	5	6
н1	276492.00	1458059.01	Геодезический метод	0.10	–
н2	276502.16	1458054.74	Геодезический метод	0.10	–
н3	276512.95	1458050.21	Геодезический метод	0.10	–
н4	276496.04	1458029.93	Геодезический метод	0.10	–
н5	276551.76	1457969.39	Геодезический метод	0.10	–
н6	276521.88	1457864.25	Геодезический метод	0.10	–
н7	276503.06	1457814.45	Геодезический метод	0.10	–
н8	276458.80	1457812.24	Геодезический метод	0.10	–
н9	276435.56	1457825.52	Геодезический метод	0.10	–
н10	276433.34	1457852.08	Геодезический метод	0.10	–
н11	276418.95	1457875.32	Геодезический метод	0.10	–
н12	276392.39	1457890.81	Геодезический метод	0.10	–
н13	276379.86	1457894.46	Геодезический метод	0.10	–
н14	276375.48	1457883.67	Геодезический метод	0.10	–
н15	276347.47	1457850.79	Геодезический метод	0.10	–
н16	276373.24	1457835.76	Геодезический метод	0.10	–
н17	276416.40	1457798.13	Геодезический метод	0.10	–
н18	276437.43	1457759.39	Геодезический метод	0.10	–
н19	276493.87	1457711.81	Геодезический метод	0.10	–
н20	276527.07	1457710.70	Геодезический метод	0.10	–
н21	276531.77	1457685.57	Геодезический метод	0.10	–
н22	276526.80	1457589.79	Геодезический метод	0.10	–
н23	276518.00	1457576.45	Геодезический метод	0.10	–
н24	276496.47	1457594.94	Геодезический метод	0.10	–
н25	276454.84	1457617.62	Геодезический метод	0.10	–
н26	276427.69	1457606.99	Геодезический метод	0.10	–
н27	276440.28	1457585.68	Геодезический метод	0.10	–
н28	276429.75	1457569.87	Геодезический метод	0.10	–
н29	276428.26	1457569.46	Геодезический метод	0.10	–
н30	276426.17	1457570.24	Геодезический метод	0.10	–
н31	276417.30	1457585.26	Геодезический метод	0.10	–
н32	276419.85	1457572.45	Геодезический метод	0.10	–
н33	276406.74	1457545.40	Геодезический метод	0.10	–
н34	276390.16	1457529.30	Геодезический метод	0.10	–
н35	276382.11	1457529.43	Геодезический метод	0.10	–
н36	276350.76	1457535.17	Геодезический метод	0.10	–
н37	276343.78	1457543.04	Геодезический метод	0.10	–
н38	276331.93	1457552.63	Геодезический метод	0.10	–
н39	276310.34	1457564.21	Геодезический метод	0.10	–
н40	276311.33	1457591.45	Геодезический метод	0.10	–
н41	276300.26	1457606.94	Геодезический метод	0.10	–
н42	276293.62	1457606.94	Геодезический метод	0.10	–
н43	276286.98	1457590.34	Геодезический метод	0.10	–
н44	276285.56	1457583.78	Геодезический метод	0.10	–
н45	276285.31	1457584.13	Геодезический метод	0.10	–
н46	276285.51	1457597.84	Геодезический метод	0.10	–
н47	276286.61	1457599.52	Геодезический метод	0.10	–
н48	276283.73	1457599.40	Геодезический метод	0.10	–
н49	276273.61	1457603.42	Геодезический метод	0.10	–
н50	276210.30	1457628.54	Геодезический метод	0.10	–

н51	276175.86	1457636.38	Геодезический метод	0.10	–
н52	276169.11	1457642.22	Геодезический метод	0.10	–
н53	276138.45	1457668.81	Геодезический метод	0.10	–
н54	276145.72	1457680.80	Геодезический метод	0.10	–
н55	276146.23	1457681.63	Геодезический метод	0.10	–
н56	276149.60	1457687.20	Геодезический метод	0.10	–
н57	276150.91	1457690.96	Геодезический метод	0.10	–
н58	276147.10	1457704.08	Геодезический метод	0.10	–
н59	276129.23	1457696.86	Геодезический метод	0.10	–
н60	276114.17	1457691.11	Геодезический метод	0.10	–
н61	276101.97	1457687.18	Геодезический метод	0.10	–
н62	276092.37	1457684.87	Геодезический метод	0.10	–
н63	276075.84	1457681.15	Геодезический метод	0.10	–
н64	276075.76	1457681.14	Геодезический метод	0.10	–
н65	276073.27	1457691.85	Геодезический метод	0.10	–
н66	276071.85	1457698.70	Геодезический метод	0.10	–
н67	276088.58	1457702.65	Геодезический метод	0.10	–
н68	276097.00	1457704.84	Геодезический метод	0.10	–
н69	276111.32	1457709.56	Геодезический метод	0.10	–
н70	276122.90	1457713.89	Геодезический метод	0.10	–
н71	276140.30	1457720.75	Геодезический метод	0.10	–
н72	276153.61	1457726.20	Геодезический метод	0.10	–
н73	276166.98	1457732.21	Геодезический метод	0.10	–
н74	276177.32	1457736.98	Геодезический метод	0.10	–
н75	276179.24	1457737.89	Геодезический метод	0.10	–
н76	276182.52	1457742.57	Геодезический метод	0.10	–
н77	276181.69	1457745.68	Геодезический метод	0.10	–
н78	276186.33	1457748.00	Геодезический метод	0.10	–
н79	276187.37	1457749.48	Геодезический метод	0.10	–
н80	276186.33	1457760.19	Геодезический метод	0.10	–
н81	276185.72	1457764.69	Геодезический метод	0.10	–
н82	276177.34	1457765.07	Геодезический метод	0.10	–
н83	276178.05	1457760.78	Геодезический метод	0.10	–
н84	276177.87	1457756.10	Геодезический метод	0.10	–
н85	276176.11	1457751.60	Геодезический метод	0.10	–
н86	276172.23	1457747.69	Геодезический метод	0.10	–
н87	276161.82	1457742.57	Геодезический метод	0.10	–
н88	276151.52	1457749.10	Геодезический метод	0.10	–
н89	276140.55	1457771.78	Геодезический метод	0.10	–
н90	276142.70	1457772.61	Геодезический метод	0.10	–
н91	276162.46	1457780.37	Геодезический метод	0.10	–
н92	276161.26	1457795.40	Геодезический метод	0.10	–
н93	276149.78	1457795.51	Геодезический метод	0.10	–
н94	276150.58	1457797.85	Геодезический метод	0.10	–
н95	276150.58	1457806.70	Геодезический метод	0.10	–
н96	276150.03	1457816.66	Геодезический метод	0.10	–
н97	276106.86	1457831.61	Геодезический метод	0.10	–
н98	276098.01	1457841.01	Геодезический метод	0.10	–
н99	276081.96	1457862.04	Геодезический метод	0.10	–
н100	276074.22	1457875.87	Геодезический метод	0.10	–
н101	276060.93	1457881.96	Геодезический метод	0.10	–
н102	276055.40	1457891.37	Геодезический метод	0.10	–
н103	276051.53	1457910.18	Геодезический метод	0.10	–
н104	276024.11	1457913.87	Геодезический метод	0.10	–
н105	276014.86	1457889.66	Геодезический метод	0.10	–
н106	275988.74	1457903.74	Геодезический метод	0.10	–
н107	275988.05	1457903.74	Геодезический метод	0.10	–
н108	275979.04	1457889.15	Геодезический метод	0.10	–
н109	275971.35	1457871.51	Геодезический метод	0.10	–
н110	275952.06	1457884.33	Геодезический метод	0.10	–
н111	276011.53	1457955.51	Геодезический метод	0.10	–
н112	276008.11	1457972.86	Геодезический метод	0.10	–
н113	276025.67	1458015.38	Геодезический метод	0.10	–
н114	276050.00	1458059.38	Геодезический метод	0.10	–
н115	276094.34	1458038.29	Геодезический метод	0.10	–
н116	276192.84	1457912.12	Геодезический метод	0.10	–
н117	276321.33	1457861.15	Геодезический метод	0.10	–

н118	276350.07	1457887.10	Геодезический метод	0.10	–
н119	276350.53	1457892.43	Геодезический метод	0.10	–
н120	276352.03	1457897.26	Геодезический метод	0.10	–
н121	276354.89	1457901.73	Геодезический метод	0.10	–
н122	276351.82	1457902.62	Геодезический метод	0.10	–
н123	276338.47	1457894.38	Геодезический метод	0.10	–
н124	276322.68	1457906.50	Геодезический метод	0.10	–
н125	276304.14	1457907.34	Геодезический метод	0.10	–
н126	276276.68	1457918.39	Геодезический метод	0.10	–
н127	276281.57	1457927.14	Геодезический метод	0.10	–
н128	276251.65	1457941.04	Геодезический метод	0.10	–
н129	276248.73	1457936.03	Геодезический метод	0.10	–
н130	276204.06	1457955.19	Геодезический метод	0.10	–
н131	276208.32	1457961.18	Геодезический метод	0.10	–
н132	276195.40	1457967.18	Геодезический метод	0.10	–
н133	276171.05	1457992.63	Геодезический метод	0.10	–
н134	276151.13	1458030.26	Геодезический метод	0.10	–
н135	276132.32	1458056.82	Геодезический метод	0.10	–
н136	276060.38	1458098.88	Геодезический метод	0.10	–
н137	276030.50	1458124.33	Геодезический метод	0.10	–
н138	276006.15	1458182.99	Геодезический метод	0.10	–
н139	276000.34	1458199.59	Геодезический метод	0.10	–
н140	276026.35	1458246.62	Геодезический метод	0.10	–
н141	276109.08	1458139.82	Геодезический метод	0.10	–
н142	276130.10	1458135.40	Геодезический метод	0.10	–
н143	276147.81	1458126.54	Геодезический метод	0.10	–
н144	276155.56	1458121.01	Геодезический метод	0.10	–
н145	276150.02	1458101.09	Геодезический метод	0.10	–
н146	276167.73	1458087.81	Геодезический метод	0.10	–
н147	276192.08	1458080.06	Геодезический метод	0.10	–
н148	276219.75	1458074.53	Геодезический метод	0.10	–
н149	276254.06	1458052.39	Геодезический метод	0.10	–
н150	276271.76	1458012.55	Геодезический метод	0.10	–
н151	276283.94	1457998.17	Геодезический метод	0.10	–
н152	276290.38	1457995.07	Геодезический метод	0.10	–
н153	276289.21	1457990.25	Геодезический метод	0.10	–
н154	276312.23	1457984.61	Геодезический метод	0.10	–
н155	276324.88	1457979.35	Геодезический метод	0.10	–
н156	276329.31	1458005.91	Геодезический метод	0.10	–
н157	276345.91	1458053.50	Геодезический метод	0.10	–
н158	276352.55	1458065.68	Геодезический метод	0.10	–
н159	276387.97	1458097.77	Геодезический метод	0.10	–
н160	276455.48	1458039.11	Геодезический метод	0.10	–
н161	276472.41	1458035.28	Геодезический метод	0.10	–
н162	276478.39	1458043.13	Геодезический метод	0.10	–
н163	276484.43	1458050.38	Геодезический метод	0.10	–
н164	276491.99	1458059.01	Геодезический метод	0.10	–
н1	276492.00	1458059.01	Геодезический метод	0.10	–

3. Сведения о характерных точках части (частей) границы объекта

Обозначение характерных точек части границы	Координаты, м		Метод определения координат характерной точки	Средняя квадратическая погрешность положения характерной точки (M_t), м	Описание обозначения точки на местности (при наличии)
	X	Y			
1	2	3	4	5	6
–	–	–	–	–	–

Раздел 4

План границ объекта

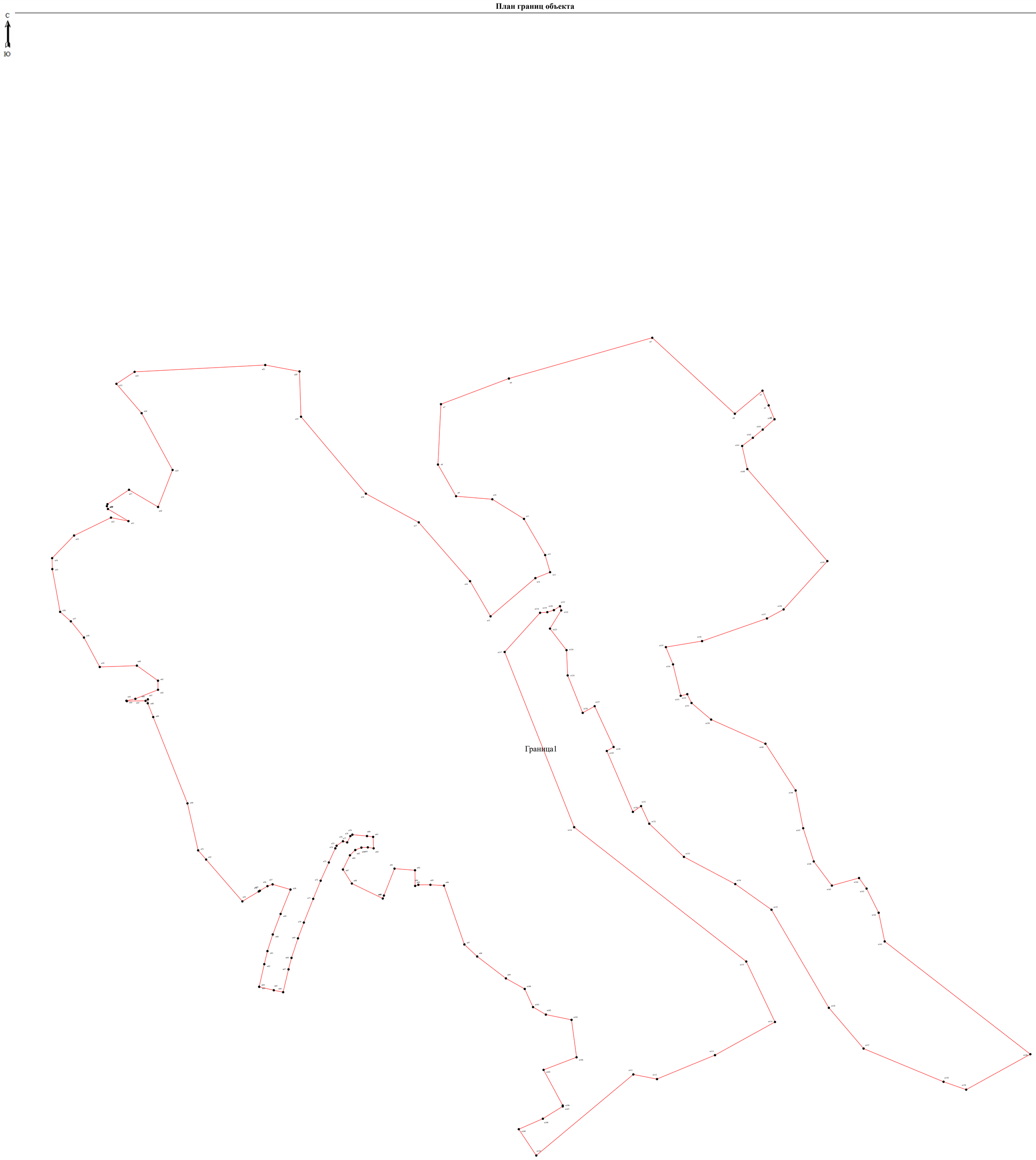

Масштаб 1: 1400

Используемые условные знаки и обозначения:

Обозначения земельных участков, размеры которых не могут быть переданы в масштабе разделов графической части:

■ Обозначение точки земельных участков, имеющиеся в ГКН сведения о границе которых достаточны для определения ее положения на местности.

□ Обозначение точки земельных участков, имеющиеся в ГКН сведения о границе которых не достаточны для определения ее положения на местности.

■ Обозначение точки земельных участков, представляющих собой единое землепользование с преобладанием обособленных участков, имеющиеся в ГКН сведения о границах которых достаточны для определения их положения на местности.

□ Обозначение точки ранее учтенных земельных участков, представляющих собой единое землепользование с преобладанием обособленных участков, имеющиеся в ГКН сведения о границах которых не достаточны для определения их положения на местности.

Граница ранее учтенного земельного участка, представляющего собой единое землепользование с преобладанием условных участков, имеющиеся в ГКН сведения о границах которых достаточны для определения их положения на местности.

Граница земельного участка, представляющего собой единое землепользование с преобладанием условных участков, имеющиеся в ГКН сведения о границах которых не достаточны для определения их положения на местности.

Обозначения земельных участков, размеры которых могут быть переданы в масштабе разделов графической части:

○ Характерная точка границы, сведения о которой не позволяют однозначно определить ее положение на местности.

● Характерная точка границы, сведения о которой позволяют однозначно определить ее положение на местности.

Существующая часть границы земельных участков, имеющиеся в ГКН сведения о которой достаточны для определения ее местоположения.

Вновь образованная часть границы земельных участков, сведения о которой достаточны для определения ее местоположения.

Существующая часть границы земельных участков, имеющиеся сведения о которой не достаточны для определения ее местоположения.

Вновь образованная часть границы земельных участков, сведения о которой не достаточны для определения ее местоположения.

Базовая станция при спутниковых наблюдениях (GPS или ГЛОНАСС)

△ Пункты опорной межевой сети (ОМС), (пункт ГГС)

□ Пункты съемочного обоснования, созданные при проведении кадастровых работ

▽ Межевые знаки, которые использовались в качестве опорной сети или съемочного обоснования

Внемасштабный площадной участок, границы которого установлены декларативно

Граница субъекта Российской Федерации

Граница муниципального образования

Граница кадастрового округа

Граница кадастрового района

Граница кадастрового квартала

Подпись _____ (–) Дата 07.06.2023 г.

Место для оттиска печати (при наличии) лица, составившего описание местоположения границ объекта

ОПИСАНИЕ МЕСТОПОЛОЖЕНИЯ ГРАНИЦ

–

(наименование объекта, местоположение границ которого описано (далее - объект))

Раздел 1

Сведения об объекте		
№ п/п	Характеристики объекта	Описание характеристик
1	2	3
1	Местоположение объекта	186012, Карелия Респ, Олонецкий р-н, Утозеро д
2	Площадь объекта +/- величина погрешности определения площади (Р+/- Дельта Р)	407568 кв.м ± 131 кв.м
3	Иные характеристики объекта	–

Раздел 2

Сведения о местоположении границ объекта					
1. Система координат 10.1					
2. Сведения о характерных точках границ объекта					
Обозначение характерных точек границ	Координаты, м		Метод определения координат характерной точки	Средняя квадратическая погрешность положения характерной точки (M_t), м	Описание обозначения точки на местности (при наличии)
	X	Y			
1	2	3	4	5	6
н1	289683.72	1457556.75	Геодезический метод	0.10	–
н2	289677.73	1457567.75	Геодезический метод	0.10	–
н3	289675.68	1457571.52	Геодезический метод	0.10	–
н4	289673.07	1457588.81	Геодезический метод	0.10	–
н5	289673.30	1457604.62	Геодезический метод	0.10	–
н6	289678.32	1457651.98	Геодезический метод	0.10	–
н7	289667.33	1457686.65	Геодезический метод	0.10	–
н8	289647.51	1457707.07	Геодезический метод	0.10	–
н9	289649.36	1457735.79	Геодезический метод	0.10	–
н10	289625.38	1457766.33	Геодезический метод	0.10	–
н11	289598.28	1457793.63	Геодезический метод	0.10	–
н12	289575.73	1457807.39	Геодезический метод	0.10	–
н13	289564.39	1457815.58	Геодезический метод	0.10	–
н14	289559.05	1457824.84	Геодезический метод	0.10	–
н15	289571.31	1457838.34	Геодезический метод	0.10	–
н16	289583.07	1457839.36	Геодезический метод	0.10	–
н17	289585.28	1457840.68	Геодезический метод	0.10	–
н18	289588.91	1457837.49	Геодезический метод	0.10	–
н19	289592.82	1457840.16	Геодезический метод	0.10	–
н20	289593.53	1457842.18	Геодезический метод	0.10	–
н21	289576.82	1457857.50	Геодезический метод	0.10	–
н22	289569.35	1457891.18	Геодезический метод	0.10	–
н23	289563.63	1457896.00	Геодезический метод	0.10	–
н24	289563.00	1457904.89	Геодезический метод	0.10	–
н25	289564.19	1457914.44	Геодезический метод	0.10	–
н26	289563.37	1457918.15	Геодезический метод	0.10	–
н27	289564.74	1457918.91	Геодезический метод	0.10	–
н28	289564.90	1457920.11	Геодезический метод	0.10	–
н29	289576.71	1457941.66	Геодезический метод	0.10	–
н30	289584.86	1457959.65	Геодезический метод	0.10	–
н31	289548.42	1457975.09	Геодезический метод	0.10	–
н32	289530.84	1457985.35	Геодезический метод	0.10	–
н33	289528.25	1458006.32	Геодезический метод	0.10	–
н34	289522.75	1458021.31	Геодезический метод	0.10	–
н35	289515.54	1458026.05	Геодезический метод	0.10	–
н36	289482.21	1457990.56	Геодезический метод	0.10	–
н37	289457.40	1457985.26	Геодезический метод	0.10	–
н38	289442.42	1457977.23	Геодезический метод	0.10	–
н39	289399.90	1457962.00	Геодезический метод	0.10	–
н40	289384.97	1457960.13	Геодезический метод	0.10	–
н41	289387.78	1457937.47	Геодезический метод	0.10	–
н42	289390.75	1457913.57	Геодезический метод	0.10	–
н43	289395.24	1457873.38	Геодезический метод	0.10	–
н44	289333.35	1457865.08	Геодезический метод	0.10	–
н45	289286.87	1457865.08	Геодезический метод	0.10	–
н46	289238.17	1457850.69	Геодезический метод	0.10	–
н47	289202.59	1457845.89	Геодезический метод	0.10	–
н48	289203.49	1457865.12	Геодезический метод	0.10	–
н49	289183.00	1457860.88	Геодезический метод	0.10	–
н50	289181.93	1457846.64	Геодезический метод	0.10	–

н51	289162.92	1457848.48	Геодезический метод	0.10	–
н52	289125.29	1457850.69	Геодезический метод	0.10	–
н53	289100.94	1457873.93	Геодезический метод	0.10	–
н54	289087.66	1457889.43	Геодезический метод	0.10	–
н55	289016.33	1457891.04	Геодезический метод	0.10	–
н56	288974.64	1457898.59	Геодезический метод	0.10	–
н57	288930.25	1457900.15	Геодезический метод	0.10	–
н58	288884.09	1457820.86	Геодезический метод	0.10	–
н59	288867.48	1457792.29	Геодезический метод	0.10	–
н60	288876.76	1457773.74	Геодезический метод	0.10	–
н61	288960.39	1457766.59	Геодезический метод	0.10	–
н62	288996.36	1457764.93	Геодезический метод	0.10	–
н63	289016.83	1457754.97	Геодезический метод	0.10	–
н64	289051.14	1457728.96	Геодезический метод	0.10	–
н65	289070.50	1457707.38	Геодезический метод	0.10	–
н66	289093.19	1457683.58	Геодезический метод	0.10	–
н67	289104.26	1457679.16	Геодезический метод	0.10	–
н68	289110.90	1457679.16	Геодезический метод	0.10	–
н69	289121.41	1457688.56	Геодезический метод	0.10	–
н70	289144.10	1457701.29	Геодезический метод	0.10	–
н71	289167.34	1457707.38	Геодезический метод	0.10	–
н72	289180.07	1457700.74	Геодезический метод	0.10	–
н73	289192.24	1457691.88	Геодезический метод	0.10	–
н74	289201.65	1457685.24	Геодезический метод	0.10	–
н75	289213.82	1457684.14	Геодезический метод	0.10	–
н76	289230.42	1457684.69	Геодезический метод	0.10	–
н77	289280.23	1457697.97	Геодезический метод	0.10	–
н78	289307.89	1457707.38	Геодезический метод	0.10	–
н79	289336.11	1457704.61	Геодезический метод	0.10	–
н80	289351.05	1457699.63	Геодезический метод	0.10	–
н81	289374.85	1457685.80	Геодезический метод	0.10	–
н82	289418.03	1457669.48	Геодезический метод	0.10	–
н83	289432.85	1457663.10	Геодезический метод	0.10	–
н84	289453.90	1457648.86	Геодезический метод	0.10	–
н85	289464.42	1457632.14	Геодезический метод	0.10	–
н86	289481.14	1457612.33	Геодезический метод	0.10	–
н87	289502.81	1457601.81	Геодезический метод	0.10	–
н88	289514.57	1457591.28	Геодезический метод	0.10	–
н89	289521.18	1457581.47	Геодезический метод	0.10	–
н90	289526.34	1457556.94	Геодезический метод	0.10	–
н91	289544.43	1457536.27	Геодезический метод	0.10	–
н92	289540.56	1457494.94	Геодезический метод	0.10	–
н93	289540.56	1457440.70	Геодезический метод	0.10	–
н94	289545.72	1457368.37	Геодезический метод	0.10	–
н95	289549.60	1457346.42	Геодезический метод	0.10	–
н96	289564.41	1457309.92	Геодезический метод	0.10	–
н97	289580.26	1457259.67	Геодезический метод	0.10	–
н98	289602.16	1457193.95	Геодезический метод	0.10	–
н99	289626.99	1457115.08	Геодезический метод	0.10	–
н100	289651.81	1457063.97	Геодезический метод	0.10	–
н101	289683.94	1456998.25	Геодезический метод	0.10	–
н102	289717.94	1456954.57	Геодезический метод	0.10	–
н103	289733.41	1456928.57	Геодезический метод	0.10	–
н104	289755.08	1456928.57	Геодезический метод	0.10	–
н105	289777.64	1456942.17	Геодезический метод	0.10	–
н106	289803.48	1456958.31	Геодезический метод	0.10	–
н107	289822.21	1456970.58	Геодезический метод	0.10	–
н108	289839.01	1456988.66	Геодезический метод	0.10	–
н109	289866.79	1457015.79	Геодезический метод	0.10	–
н110	289882.29	1457025.47	Геодезический метод	0.10	–
н111	289912.65	1457037.10	Геодезический метод	0.10	–
н112	289932.03	1457039.68	Геодезический метод	0.10	–
н113	289955.29	1457037.10	Геодезический метод	0.10	–
н114	289999.21	1457033.87	Геодезический метод	0.10	–
н115	290032.81	1457035.16	Геодезический метод	0.10	–
н116	290059.29	1457046.14	Геодезический метод	0.10	–
н117	290076.09	1457053.89	Геодезический метод	0.10	–

н118	290094.18	1457073.26	Геодезический метод	0.10	–
н119	290112.26	1457096.51	Геодезический метод	0.10	–
н120	290116.79	1457099.74	Геодезический метод	0.10	–
н121	290126.07	1457114.58	Геодезический метод	0.10	–
н122	290121.98	1457140.04	Геодезический метод	0.10	–
н123	290094.56	1457129.28	Геодезический метод	0.10	–
н124	290044.48	1457125.39	Геодезический метод	0.10	–
н125	290023.21	1457132.02	Геодезический метод	0.10	–
н126	290000.19	1457151.20	Геодезический метод	0.10	–
н127	289992.12	1457147.82	Геодезический метод	0.10	–
н128	289929.66	1457072.00	Геодезический метод	0.10	–
н129	289846.24	1457162.59	Геодезический метод	0.10	–
н130	289900.31	1457231.78	Геодезический метод	0.10	–
н131	289865.46	1457295.97	Геодезический метод	0.10	–
н132	289959.25	1457343.63	Геодезический метод	0.10	–
н133	289983.37	1457342.76	Геодезический метод	0.10	–
н134	289997.18	1457364.39	Геодезический метод	0.10	–
н135	290100.45	1457454.08	Геодезический метод	0.10	–
н136	290137.46	1457474.92	Геодезический метод	0.10	–
н137	290138.10	1457501.40	Геодезический метод	0.10	–
н138	290147.79	1457528.52	Геодезический метод	0.10	–
н139	290160.07	1457542.73	Геодезический метод	0.10	–
н140	290187.85	1457575.02	Геодезический метод	0.10	–
н141	290194.95	1457587.29	Геодезический метод	0.10	–
н142	290198.18	1457606.66	Геодезический метод	0.10	–
н143	290202.70	1457612.47	Геодезический метод	0.10	–
н144	290208.52	1457620.87	Геодезический метод	0.10	–
н145	290222.73	1457629.26	Геодезический метод	0.10	–
н146	290257.61	1457654.45	Геодезический метод	0.10	–
н147	290288.62	1457668.01	Геодезический метод	0.10	–
н148	290348.05	1457696.42	Геодезический метод	0.10	–
н149	290325.56	1457723.42	Геодезический метод	0.10	–
н150	290315.14	1457745.69	Геодезический метод	0.10	–
н151	290301.17	1457772.23	Геодезический метод	0.10	–
н152	290289.81	1457791.68	Геодезический метод	0.10	–
н153	290282.24	1457788.64	Геодезический метод	0.10	–
н154	290271.35	1457784.49	Геодезический метод	0.10	–
н155	290250.55	1457776.75	Геодезический метод	0.10	–
н156	290223.38	1457766.47	Геодезический метод	0.10	–
н157	290216.55	1457763.81	Геодезический метод	0.10	–
н158	290204.59	1457759.07	Геодезический метод	0.10	–
н159	290197.60	1457756.40	Геодезический метод	0.10	–
н160	290183.77	1457751.19	Геодезический метод	0.10	–
н161	290175.09	1457747.83	Геодезический метод	0.10	–
н162	290145.24	1457736.06	Геодезический метод	0.10	–
н163	290136.41	1457732.67	Геодезический метод	0.10	–
н164	290125.28	1457728.49	Геодезический метод	0.10	–
н165	290120.90	1457726.86	Геодезический метод	0.10	–
н166	290114.38	1457724.26	Геодезический метод	0.10	–
н167	290110.45	1457722.63	Геодезический метод	0.10	–
н168	290107.12	1457721.16	Геодезический метод	0.10	–
н169	290104.39	1457719.85	Геодезический метод	0.10	–
н170	290102.20	1457718.71	Геодезический метод	0.10	–
н171	290099.55	1457717.22	Геодезический метод	0.10	–
н172	290086.46	1457709.00	Геодезический метод	0.10	–
н173	290073.04	1457700.94	Геодезический метод	0.10	–
н174	290052.01	1457678.00	Геодезический метод	0.10	–
н175	290032.31	1457647.79	Геодезический метод	0.10	–
н176	290031.95	1457646.93	Геодезический метод	0.10	–
н177	290021.07	1457591.99	Геодезический метод	0.10	–
н178	290013.02	1457563.79	Геодезический метод	0.10	–
н179	289997.57	1457531.57	Геодезический метод	0.10	–
н180	289987.40	1457508.01	Геодезический метод	0.10	–
н181	289946.27	1457444.70	Геодезический метод	0.10	–
н182	289929.63	1457430.90	Геодезический метод	0.10	–
н183	289906.23	1457422.43	Геодезический метод	0.10	–
н184	289888.44	1457419.82	Геодезический метод	0.10	–

н185	289862.80	1457419.59	Геодезический метод	0.10	–
н186	289835.31	1457425.07	Геодезический метод	0.10	–
н187	289743.02	1457449.85	Геодезический метод	0.10	–
н188	289711.67	1457477.55	Геодезический метод	0.10	–
н189	289688.65	1457476.45	Геодезический метод	0.10	–
н190	289680.16	1457485.21	Геодезический метод	0.10	–
н191	289683.31	1457503.84	Геодезический метод	0.10	–
н192	289690.82	1457525.30	Геодезический метод	0.10	–
н193	289688.29	1457548.34	Геодезический метод	0.10	–
н1	289683.72	1457556.75	Геодезический метод	0.10	–

3. Сведения о характерных точках части (частей) границы объекта

Обозначение характерных точек части границы	Координаты, м		Метод определения координат характерной точки	Средняя квадратическая погрешность положения характерной точки (M_t), м	Описание обозначения точки на местности (при наличии)
	X	Y			
1	2	3	4	5	6
–	–	–	–	–	–

Раздел 4

План границ объекта

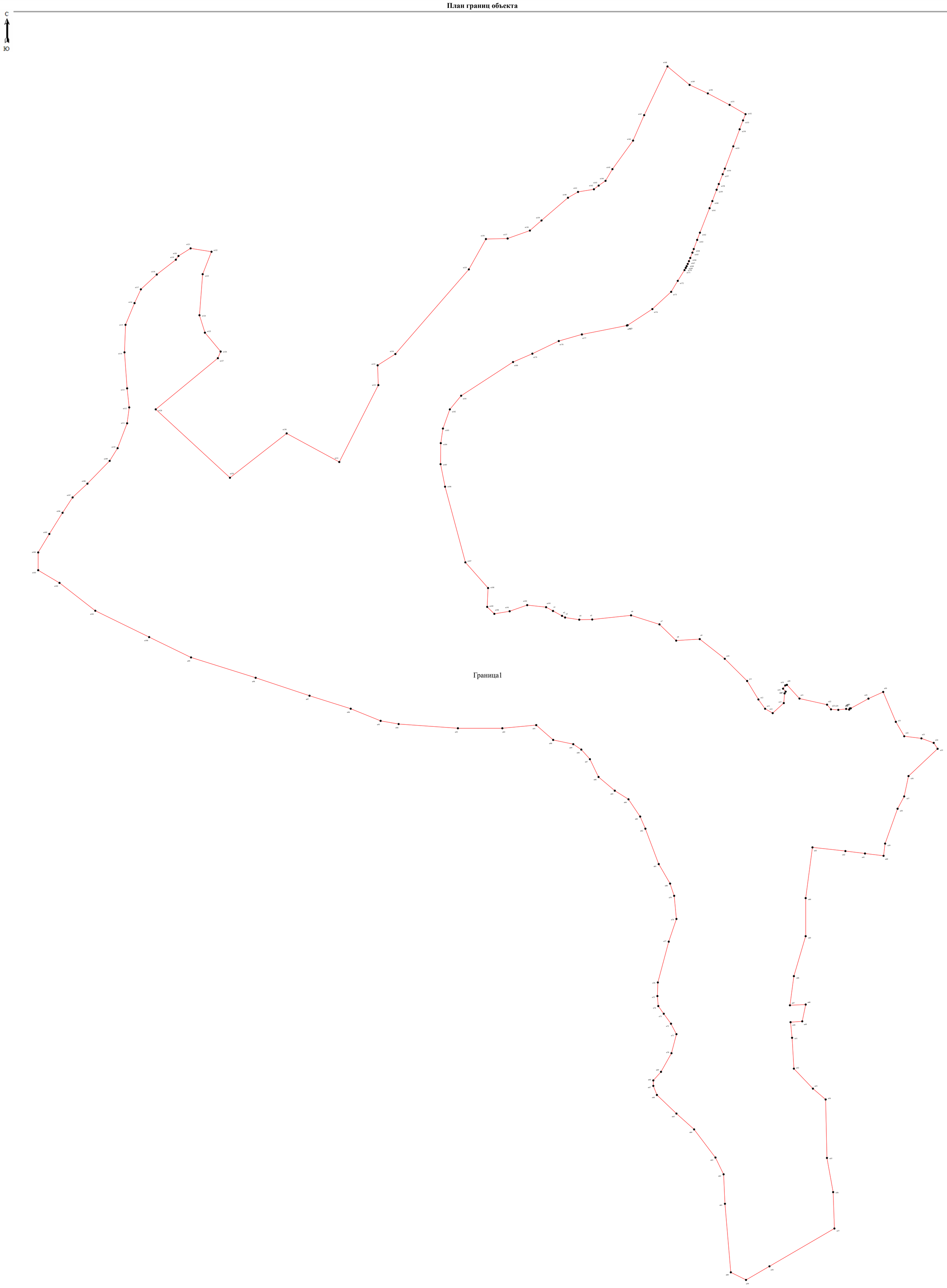

Масштаб 1: 2100

Используемые условные знаки и обозначения:

Обозначения земельных участков, размеры которых не могут быть переданы в масштабе разделов графической части:

■ Обозначение точки земельных участков, имеющиеся в ГКН сведения о границе которых достаточны для определения ее положения на местности.

□ Обозначение точки земельных участков, имеющиеся в ГКН сведения о границе которых не достаточны для определения ее положения на местности.

■ Обозначение точки земельных участков, представляющих собой единое землепользование с преобладанием обособленных участков, имеющиеся в ГКН сведения о границах которых достаточны для определения их положения на местности.

□ Обозначение точки ранее учтенных земельных участков, представляющих собой единое землепользование с преобладанием обособленных участков, имеющиеся в ГКН сведения о границах которых не достаточны для определения их положения на местности.

Граница ранее учтенного земельного участка, представляющего собой единое землепользование с преобладанием условных участков, имеющиеся в ГКН сведения о границах которых достаточны для определения их положения на местности.

Граница земельного участка, представляющего собой единое землепользование с преобладанием условных участков, имеющиеся в ГКН сведения о границах которых не достаточны для определения их положения на местности.

Обозначения земельных участков, размеры которых могут быть переданы в масштабе разделов графической части:

○ Характерная точка границы, сведения о которой не позволяют однозначно определить ее положение на местности.

● Характерная точка границы, сведения о которой позволяют однозначно определить ее положение на местности.

Существующая часть границы земельных участков, имеющиеся в ГКН сведения о которой достаточны для определения ее местоположения.

Вновь образованная часть границы земельных участков, сведения о которой достаточны для определения ее местоположения.

Существующая часть границы земельных участков, имеющиеся сведения о которой не достаточны для определения ее местоположения.

Вновь образованная часть границы земельных участков, сведения о которой не достаточны для определения ее местоположения.

Базовая станция при спутниковых наблюдениях (GPS или ГЛОНАСС)

△ Пункты опорной межевой сети (ОМС), (пункт ГГС)

□ Пункты съемочного обоснования, созданные при проведении кадастровых работ

▽ Межевые знаки, которые использовались в качестве опорной сети или съемочного обоснования

Внемасштабный площадной участок, границы которого установлены декларативно

Граница субъекта Российской Федерации

Граница муниципального образования

Граница кадастрового округа

Граница кадастрового района

Граница кадастрового квартала

Подпись _____ (–) Дата 07.06.2023 г.

Место для оттиска печати (при наличии) лица, составившего описание местоположения границ объекта

ОПИСАНИЕ МЕСТОПОЛОЖЕНИЯ ГРАНИЦ

–

(наименование объекта, местоположение границ которого описано (далее - объект))

Раздел 1

Сведения об объекте		
№ п/п	Характеристики объекта	Описание характеристик
1	2	3
1	Местоположение объекта	186014, Карелия Респ, Олонецкий р-н, Черная Речка п
2	Площадь объекта +/- величина погрешности определения площади (Р+/- Дельта Р)	122384 кв.м ± 71 кв.м
3	Иные характеристики объекта	–

Раздел 2

Сведения о местоположении границ объекта					
1. Система координат 10.1					
2. Сведения о характерных точках границ объекта					
Обозначение характерных точек границ	Координаты, м		Метод определения координат характерной точки	Средняя квадратическая погрешность положения характерной точки (M_t), м	Описание обозначения точки на местности (при наличии)
	X	Y			
1	2	3	4	5	6
н1	303152.65	1465722.94	Геодезический метод	0.10	–
н2	303176.91	1465718.25	Геодезический метод	0.10	–
н3	303245.89	1465687.31	Геодезический метод	0.10	–
н4	303250.26	1465672.69	Геодезический метод	0.10	–
н5	303272.09	1465648.63	Геодезический метод	0.10	–
н6	303297.41	1465634.01	Геодезический метод	0.10	–
н7	303316.62	1465629.72	Геодезический метод	0.10	–
н8	303349.80	1465629.72	Геодезический метод	0.10	–
н9	303366.38	1465631.37	Геодезический метод	0.10	–
н10	303390.33	1465627.33	Геодезический метод	0.10	–
н11	303407.81	1465622.23	Геодезический метод	0.10	–
н12	303422.36	1465616.82	Геодезический метод	0.10	–
н13	303423.15	1465590.18	Геодезический метод	0.10	–
н14	303428.39	1465566.97	Геодезический метод	0.10	–
н15	303439.43	1465547.19	Геодезический метод	0.10	–
н16	303437.51	1465539.72	Геодезический метод	0.10	–
н17	303412.02	1465519.05	Геодезический метод	0.10	–
н18	303334.30	1465464.90	Геодезический метод	0.10	–
н19	303311.47	1465451.83	Геодезический метод	0.10	–
н20	303310.77	1465449.68	Геодезический метод	0.10	–
н21	303308.48	1465450.13	Геодезический метод	0.10	–
н22	303280.16	1465433.95	Геодезический метод	0.10	–
н23	303221.49	1465418.91	Геодезический метод	0.10	–
н24	303206.54	1465419.43	Геодезический метод	0.10	–
н25	303183.13	1465421.07	Геодезический метод	0.10	–
н26	303151.96	1465425.29	Геодезический метод	0.10	–
н27	303119.76	1465451.19	Геодезический метод	0.10	–
н28	303104.92	1465457.01	Геодезический метод	0.10	–
н29	303091.22	1465450.07	Геодезический метод	0.10	–
н30	303079.55	1465441.38	Геодезический метод	0.10	–
н31	303054.16	1465445.45	Геодезический метод	0.10	–
н32	303053.12	1465369.47	Геодезический метод	0.10	–
н33	303034.56	1465353.45	Геодезический метод	0.10	–
н34	303036.33	1465354.39	Геодезический метод	0.10	–
н35	303041.88	1465344.95	Геодезический метод	0.10	–
н36	303047.98	1465321.55	Геодезический метод	0.10	–
н37	303039.05	1465314.93	Геодезический метод	0.10	–
н38	303035.89	1465312.88	Геодезический метод	0.10	–
н39	303022.10	1465304.23	Геодезический метод	0.10	–
н40	303015.01	1465317.02	Геодезический метод	0.10	–
н41	303012.65	1465321.11	Геодезический метод	0.10	–
н42	303014.86	1465322.27	Геодезический метод	0.10	–
н43	303012.72	1465326.83	Геодезический метод	0.10	–
н44	302982.84	1465286.11	Геодезический метод	0.10	–
н45	302948.44	1465271.85	Геодезический метод	0.10	–
н46	302953.89	1465263.68	Геодезический метод	0.10	–
н47	302920.43	1465250.56	Геодезический метод	0.10	–
н48	302906.87	1465240.55	Геодезический метод	0.10	–
н49	302903.91	1465240.11	Геодезический метод	0.10	–
н50	302893.09	1465260.12	Геодезический метод	0.10	–

н51	302881.18	1465280.69	Геодезический метод	0.10	–
н52	302881.55	1465282.67	Геодезический метод	0.10	–
н53	302875.77	1465291.53	Геодезический метод	0.10	–
н54	302862.23	1465322.51	Геодезический метод	0.10	–
н55	302864.37	1465354.26	Геодезический метод	0.10	–
н56	302875.64	1465392.84	Геодезический метод	0.10	–
н57	302871.20	1465408.28	Геодезический метод	0.10	–
н58	302887.66	1465411.60	Геодезический метод	0.10	–
н59	302902.79	1465410.64	Геодезический метод	0.10	–
н60	302915.95	1465421.71	Геодезический метод	0.10	–
н61	302928.42	1465408.09	Геодезический метод	0.10	–
н62	302940.93	1465406.45	Геодезический метод	0.10	–
н63	302949.47	1465410.11	Геодезический метод	0.10	–
н64	302957.87	1465400.90	Геодезический метод	0.10	–
н65	302971.74	1465410.53	Геодезический метод	0.10	–
н66	302966.30	1465426.97	Геодезический метод	0.10	–
н67	302966.11	1465427.36	Геодезический метод	0.10	–
н68	302972.36	1465435.67	Геодезический метод	0.10	–
н69	302975.86	1465449.42	Геодезический метод	0.10	–
н70	302958.39	1465481.23	Геодезический метод	0.10	–
н71	302947.91	1465496.70	Геодезический метод	0.10	–
н72	302947.04	1465522.49	Геодезический метод	0.10	–
н73	302947.22	1465523.88	Геодезический метод	0.10	–
н74	302975.44	1465570.46	Геодезический метод	0.10	–
н75	302985.94	1465587.47	Геодезический метод	0.10	–
н76	303056.33	1465604.25	Геодезический метод	0.10	–
н77	303056.81	1465635.87	Геодезический метод	0.10	–
н78	303064.40	1465638.93	Геодезический метод	0.10	–
н79	303062.30	1465712.94	Геодезический метод	0.10	–
н1	303152.65	1465722.94	Геодезический метод	0.10	–

3. Сведения о характерных точках части (частей) границы объекта

Обозначение характерных точек части границы	Координаты, м		Метод определения координат характерной точки	Средняя квадратическая погрешность положения характерной точки (M_t), м	Описание обозначения точки на местности (при наличии)
	X	Y			
1	2	3	4	5	6
–	–	–	–	–	–

Раздел 4

План границ объекта

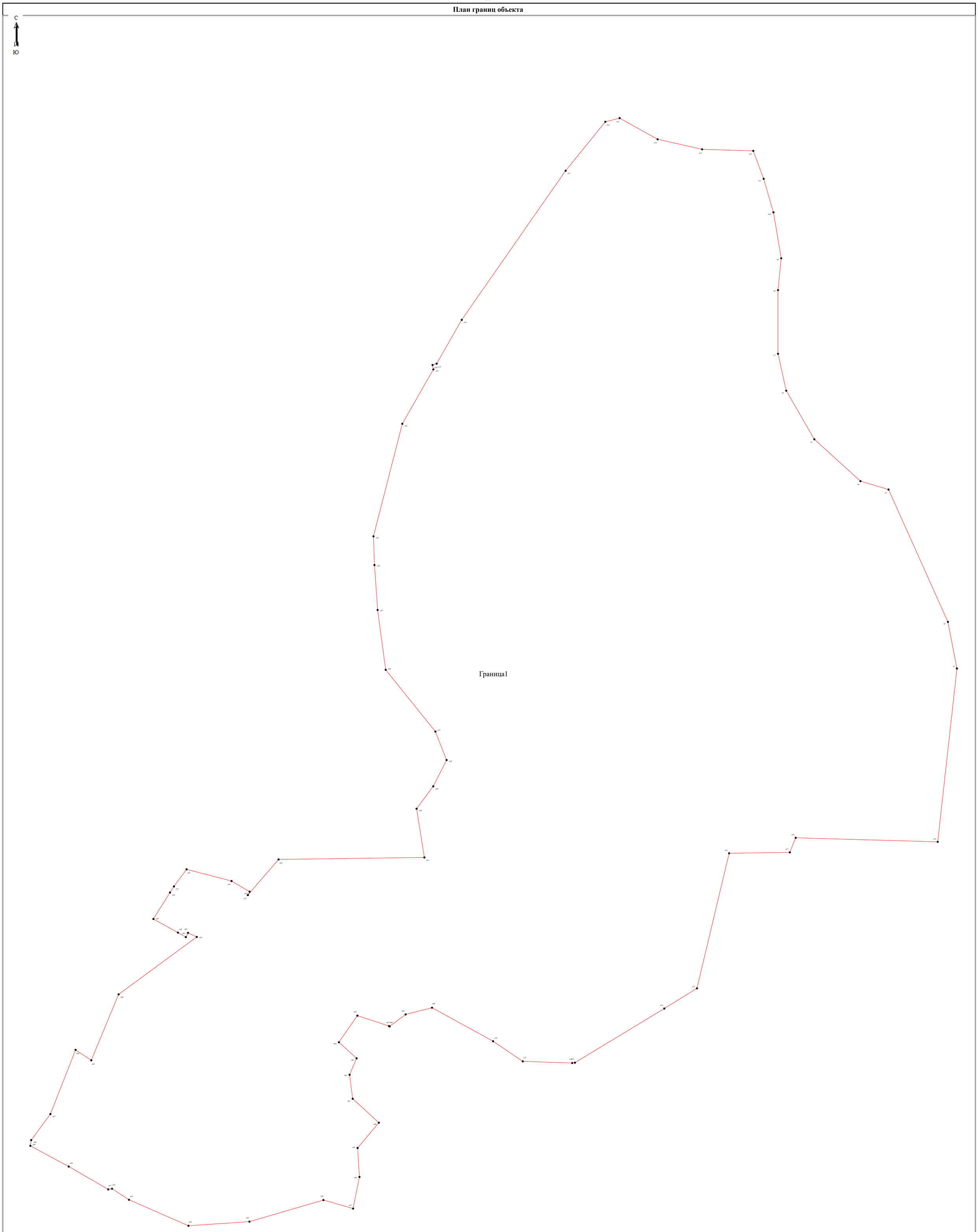

Масштаб 1: 890

Используемые условные знаки и обозначения:

Обозначения земельных участков, размеры которых не могут быть переданы в масштабе разделов графической части:

■ Обозначение точки земельных участков, имеющиеся в ГКН сведения о границе которых достаточны для определения ее положения на местности.

□ Обозначение точки земельных участков, имеющиеся в ГКН сведения о границе которых не достаточны для определения ее положения на местности.

■ Обозначение точки земельных участков, представляющих собой единое землепользование с преобладанием обособленных участков, имеющиеся в ГКН сведения о границах которых достаточны для определения их положения на местности.

□ Обозначение точки ранее учтенных земельных участков, представляющих собой единое землепользование с преобладанием обособленных участков, имеющиеся в ГКН сведения о границах которых не достаточны для определения их положения на местности.

Граница ранее учтенного земельного участка, представляющего собой единое землепользование с преобладанием условных участков, имеющиеся в ГКН сведения о границах которых достаточны для определения их положения на местности.

Граница земельного участка, представляющего собой единое землепользование с преобладанием условных участков, имеющиеся в ГКН сведения о границах которых не достаточны для определения их положения на местности.

Обозначения земельных участков, размеры которых могут быть переданы в масштабе разделов графической части:

○ Характерная точка границы, сведения о которой не позволяют однозначно определить ее положение на местности.

● Характерная точка границы, сведения о которой позволяют однозначно определить ее положение на местности.

Существующая часть границы земельных участков, имеющиеся в ГКН сведения о которой достаточны для определения ее местоположения.

Вновь образованная часть границы земельных участков, сведения о которой достаточны для определения ее местоположения.

Существующая часть границы земельных участков, имеющиеся сведения о которой не достаточны для определения ее местоположения.

Вновь образованная часть границы земельных участков, сведения о которой не достаточны для определения ее местоположения.

Базовая станция при спутниковых наблюдениях (GPS или ГЛОНАСС)

△ Пункты опорной межевой сети (ОМС), (пункт ГГС)

□ Пункты съемочного обоснования, созданные при проведении кадастровых работ

▽ Межевые знаки, которые использовались в качестве опорной сети или съемочного обоснования

Внемасштабный площадной участок, границы которого установлены декларативно

Граница субъекта Российской Федерации

Граница муниципального образования

Граница кадастрового округа

Граница кадастрового района

Граница кадастрового квартала

Подпись _____ (–) Дата 07.06.2023 г.

Место для оттиска печати (при наличии) лица, составившего описание местоположения границ объекта

ОПИСАНИЕ МЕСТОПОЛОЖЕНИЯ ГРАНИЦ

–

(наименование объекта, местоположение границ которого описано (далее - объект))

Раздел 1

Сведения об объекте		
№ п/п	Характеристики объекта	Описание характеристик
1	2	3
1	Местоположение объекта	186012, Карелия Респ, Олонецкий р-н, Березовая Гора д
2	Площадь объекта +/- величина погрешности определения площади (Р+/- Дельта Р)	53212 кв.м ± 46 кв.м
3	Иные характеристики объекта	–

Раздел 2

Сведения о местоположении границ объекта					
1. Система координат 10.1					
2. Сведения о характерных точках границ объекта					
Обозначение характерных точек границ	Координаты, м		Метод определения координат характерной точки	Средняя квадратическая погрешность положения характерной точки (M_t), м	Описание обозначения точки на местности (при наличии)
	X	Y			
1	2	3	4	5	6
н1	275449.67	1455605.82	Геодезический метод	0.10	–
н2	275455.12	1455672.08	Геодезический метод	0.10	–
н3	275461.44	1455705.16	Геодезический метод	0.10	–
н4	275464.14	1455722.30	Геодезический метод	0.10	–
н5	275448.81	1455731.32	Геодезический метод	0.10	–
н6	275440.68	1455753.58	Геодезический метод	0.10	–
н7	275431.81	1455798.09	Геодезический метод	0.10	–
н8	275359.03	1455778.54	Геодезический метод	0.10	–
н9	275349.63	1455813.43	Геодезический метод	0.10	–
н10	275295.49	1455805.61	Геодезический метод	0.10	–
н11	275212.68	1455781.98	Геодезический метод	0.10	–
н12	275205.29	1455779.87	Геодезический метод	0.10	–
н13	275173.72	1455779.74	Геодезический метод	0.10	–
н14	275181.23	1455684.98	Геодезический метод	0.10	–
н15	275184.49	1455672.74	Геодезический метод	0.10	–
н16	275200.56	1455612.43	Геодезический метод	0.10	–
н17	275202.86	1455602.60	Геодезический метод	0.10	–
н18	275249.25	1455619.44	Геодезический метод	0.10	–
н19	275260.93	1455572.21	Геодезический метод	0.10	–
н20	275264.24	1455567.17	Геодезический метод	0.10	–
н21	275289.62	1455583.81	Геодезический метод	0.10	–
н22	275323.61	1455585.83	Геодезический метод	0.10	–
н23	275350.80	1455572.27	Геодезический метод	0.10	–
н24	275353.49	1455577.65	Геодезический метод	0.10	–
н25	275352.56	1455592.07	Геодезический метод	0.10	–
н26	275396.77	1455595.68	Геодезический метод	0.10	–
н1	275449.67	1455605.82	Геодезический метод	0.10	–
3. Сведения о характерных точках части (частей) границы объекта					
Обозначение характерных точек части границы	Координаты, м		Метод определения координат характерной точки	Средняя квадратическая погрешность положения характерной точки (M_t), м	Описание обозначения точки на местности (при наличии)
	X	Y			
1	2	3	4	5	6
–	–	–	–	–	–

Раздел 4

План границ объекта

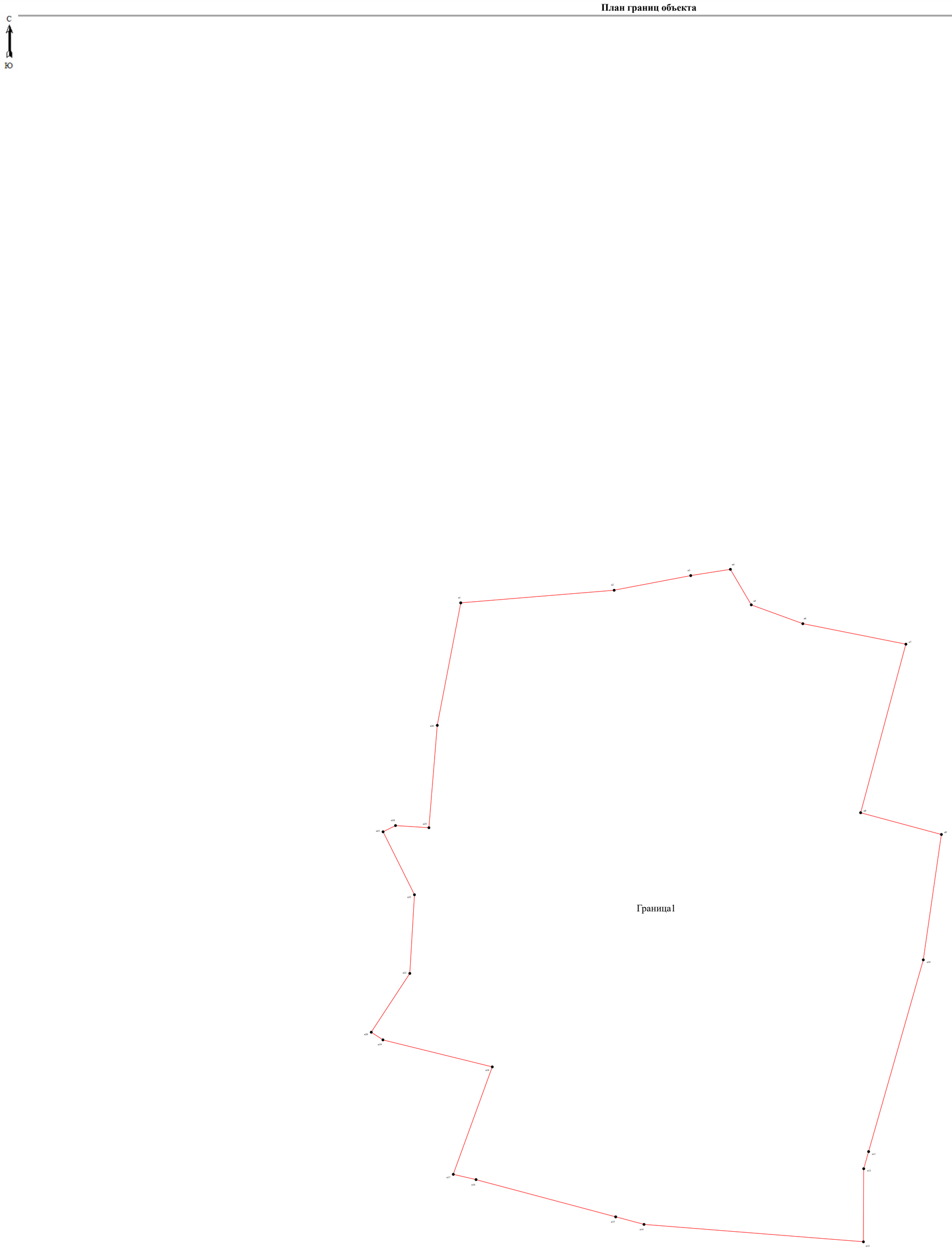

Масштаб 1: 1000

Используемые условные знаки и обозначения:

Обозначения земельных участков, размеры которых не могут быть переданы в масштабе разделов графической части:

■ Обозначение точки земельных участков, имеющиеся в ГКН сведения о границе которых достаточны для определения ее положения на местности.

□ Обозначение точки земельных участков, имеющиеся в ГКН сведения о границе которых не достаточны для определения ее положения на местности.

■ Обозначение точки земельных участков, представляющих собой единое землепользование с преобладанием обособленных участков, имеющиеся в ГКН сведения о границах которых достаточны для определения их положения на местности.

□ Обозначение точки ранее учтенных земельных участков, представляющих собой единое землепользование с преобладанием обособленных участков, имеющиеся в ГКН сведения о границах которых не достаточны для определения их положения на местности.

Граница ранее учтенного земельного участка, представляющего собой единое землепользование с преобладанием условных участков, имеющиеся в ГКН сведения о границах которых достаточны для определения их положения на местности.

Граница земельного участка, представляющего собой единое землепользование с преобладанием условных участков, имеющиеся в ГКН сведения о границах которых не достаточны для определения их положения на местности.

Обозначения земельных участков, размеры которых могут быть переданы в масштабе разделов графической части:

○ Характерная точка границы, сведения о которой не позволяют однозначно определить ее положение на местности.

● Характерная точка границы, сведения о которой позволяют однозначно определить ее положение на местности.

Существующая часть границы земельных участков, имеющиеся в ГКН сведения о которой достаточны для определения ее местоположения.

Вновь образованная часть границы земельных участков, сведения о которой достаточны для определения ее местоположения.

Существующая часть границы земельных участков, имеющиеся сведения о которой не достаточны для определения ее местоположения.

Вновь образованная часть границы земельных участков, сведения о которой не достаточны для определения ее местоположения.

Базовая станция при спутниковых наблюдениях (GPS или ГЛОНАСС)

△ Пункты опорной межевой сети (ОМС), (пункт ГГС)

□ Пункты съемочного обоснования, созданные при проведении кадастровых работ

▽ Межевые знаки, которые использовались в качестве опорной сети или съемочного обоснования

Внемасштабный площадной участок, границы которого установлены декларативно

Граница субъекта Российской Федерации

Граница муниципального образования

Граница кадастрового округа

Граница кадастрового района

Граница кадастрового квартала

Подпись _____ (–) Дата 07.06.2023 г.

Место для оттиска печати (при наличии) лица, составившего описание местоположения границ объекта

ОПИСАНИЕ МЕСТОПОЛОЖЕНИЯ ГРАНИЦ

–

(наименование объекта, местоположение границ которого описано (далее - объект))

Раздел 1

Сведения об объекте		
№ п/п	Характеристики объекта	Описание характеристик
1	2	3
1	Местоположение объекта	186012, Карелия Респ, Олонецкий р-н, Вагвозеро д
2	Площадь объекта +/- величина погрешности определения площади (Р+/- Дельта Р)	132169 кв.м ± 80 кв.м
3	Иные характеристики объекта	–

Раздел 2

Сведения о местоположении границ объекта					
1. Система координат 10.1					
2. Сведения о характерных точках границ объекта					
Обозначение характерных точек границ	Координаты, м		Метод определения координат характерной точки	Средняя квадратическая погрешность положения характерной точки (M_t), м	Описание обозначения точки на местности (при наличии)
	X	Y			
1	2	3	4	5	6
н1	296762.79	1455984.54	Геодезический метод	0.10	–
н2	296769.23	1455976.21	Геодезический метод	0.10	–
н3	296769.67	1455966.77	Геодезический метод	0.10	–
н4	296774.16	1455955.20	Геодезический метод	0.10	–
н5	296771.55	1455925.11	Геодезический метод	0.10	–
н6	296769.42	1455920.73	Геодезический метод	0.10	–
н7	296761.12	1455877.51	Геодезический метод	0.10	–
н8	296734.98	1455845.93	Геодезический метод	0.10	–
н9	296720.75	1455805.64	Геодезический метод	0.10	–
н10	296720.14	1455801.96	Геодезический метод	0.10	–
н11	296720.14	1455781.57	Геодезический метод	0.10	–
н12	296728.86	1455734.29	Геодезический метод	0.10	–
н13	296753.25	1455649.20	Геодезический метод	0.10	–
н14	296756.20	1455628.33	Геодезический метод	0.10	–
н15	296795.40	1455558.76	Геодезический метод	0.10	–
н16	296809.39	1455550.87	Геодезический метод	0.10	–
н17	296812.64	1455547.67	Геодезический метод	0.10	–
н18	296813.25	1455548.70	Геодезический метод	0.10	–
н19	296813.37	1455548.63	Геодезический метод	0.10	–
н20	296816.11	1455550.32	Геодезический метод	0.10	–
н21	296818.12	1455553.48	Геодезический метод	0.10	–
н22	296822.32	1455560.10	Геодезический метод	0.10	–
н23	296822.95	1455562.38	Геодезический метод	0.10	–
н24	296823.35	1455564.93	Геодезический метод	0.10	–
н25	296839.42	1455569.54	Геодезический метод	0.10	–
н26	296856.59	1455563.54	Геодезический метод	0.10	–
н27	296858.92	1455570.57	Геодезический метод	0.10	–
н28	296863.91	1455566.68	Геодезический метод	0.10	–
н29	296936.22	1455468.69	Геодезический метод	0.10	–
н30	296944.07	1455462.19	Геодезический метод	0.10	–
н31	296995.59	1455514.60	Геодезический метод	0.10	–
н32	297013.22	1455492.04	Геодезический метод	0.10	–
н33	297028.55	1455506.99	Геодезический метод	0.10	–
н34	297033.29	1455521.59	Геодезический метод	0.10	–
н35	297040.59	1455562.45	Геодезический метод	0.10	–
н36	297010.03	1455649.89	Геодезический метод	0.10	–
н37	296983.65	1455685.94	Геодезический метод	0.10	–
н38	296956.31	1455741.96	Геодезический метод	0.10	–
н39	296923.47	1455783.56	Геодезический метод	0.10	–
н40	296946.24	1455833.79	Геодезический метод	0.10	–
н41	296963.84	1455855.56	Геодезический метод	0.10	–
н42	297000.82	1455878.78	Геодезический метод	0.10	–
н43	297009.92	1455880.70	Геодезический метод	0.10	–
н44	297011.36	1455893.20	Геодезический метод	0.10	–
н45	297040.12	1455901.61	Геодезический метод	0.10	–
н46	297058.93	1455916.99	Геодезический метод	0.10	–
н47	297066.50	1455934.61	Геодезический метод	0.10	–
н48	297069.05	1455986.06	Геодезический метод	0.10	–
н49	297006.25	1456033.26	Геодезический метод	0.10	–
н50	297006.77	1456050.24	Геодезический метод	0.10	–

н51	297007.07	1456063.06	Геодезический метод	0.10	–
н52	297007.39	1456080.16	Геодезический метод	0.10	–
н53	297007.43	1456086.16	Геодезический метод	0.10	–
н54	297007.38	1456091.97	Геодезический метод	0.10	–
н55	297007.27	1456095.23	Геодезический метод	0.10	–
н56	297007.03	1456098.54	Геодезический метод	0.10	–
н57	297006.66	1456101.84	Геодезический метод	0.10	–
н58	297006.17	1456105.10	Геодезический метод	0.10	–
н59	297005.57	1456108.33	Геодезический метод	0.10	–
н60	297004.87	1456111.52	Геодезический метод	0.10	–
н61	297004.07	1456114.69	Геодезический метод	0.10	–
н62	297003.17	1456117.83	Геодезический метод	0.10	–
н63	297002.17	1456120.95	Геодезический метод	0.10	–
н64	297001.06	1456124.04	Геодезический метод	0.10	–
н65	296999.84	1456127.09	Геодезический метод	0.10	–
н66	296998.52	1456130.11	Геодезический метод	0.10	–
н67	296997.09	1456133.08	Геодезический метод	0.10	–
н68	296995.28	1456136.51	Геодезический метод	0.10	–
н69	296982.35	1456130.92	Геодезический метод	0.10	–
н70	296980.51	1456130.13	Геодезический метод	0.10	–
н71	296959.95	1456121.24	Геодезический метод	0.10	–
н72	296954.48	1456106.65	Геодезический метод	0.10	–
н73	296951.74	1456098.07	Геодезический метод	0.10	–
н74	296926.57	1456094.61	Геодезический метод	0.10	–
н75	296914.17	1456078.74	Геодезический метод	0.10	–
н76	296898.66	1456051.92	Геодезический метод	0.10	–
н77	296896.11	1456028.20	Геодезический метод	0.10	–
н78	296897.02	1456010.51	Геодезический метод	0.10	–
н79	296892.10	1456004.49	Геодезический метод	0.10	–
н80	296861.63	1456012.69	Геодезический метод	0.10	–
н81	296832.44	1456017.80	Геодезический метод	0.10	–
н1	296762.79	1455984.54	Геодезический метод	0.10	–

3. Сведения о характерных точках части (частей) границы объекта

Обозначение характерных точек части границы	Координаты, м		Метод определения координат характерной точки	Средняя квадратическая погрешность положения характерной точки (M_t), м	Описание обозначения точки на местности (при наличии)
	X	Y			
1	2	3	4	5	6
–	–	–	–	–	–

Раздел 4

План границ объекта

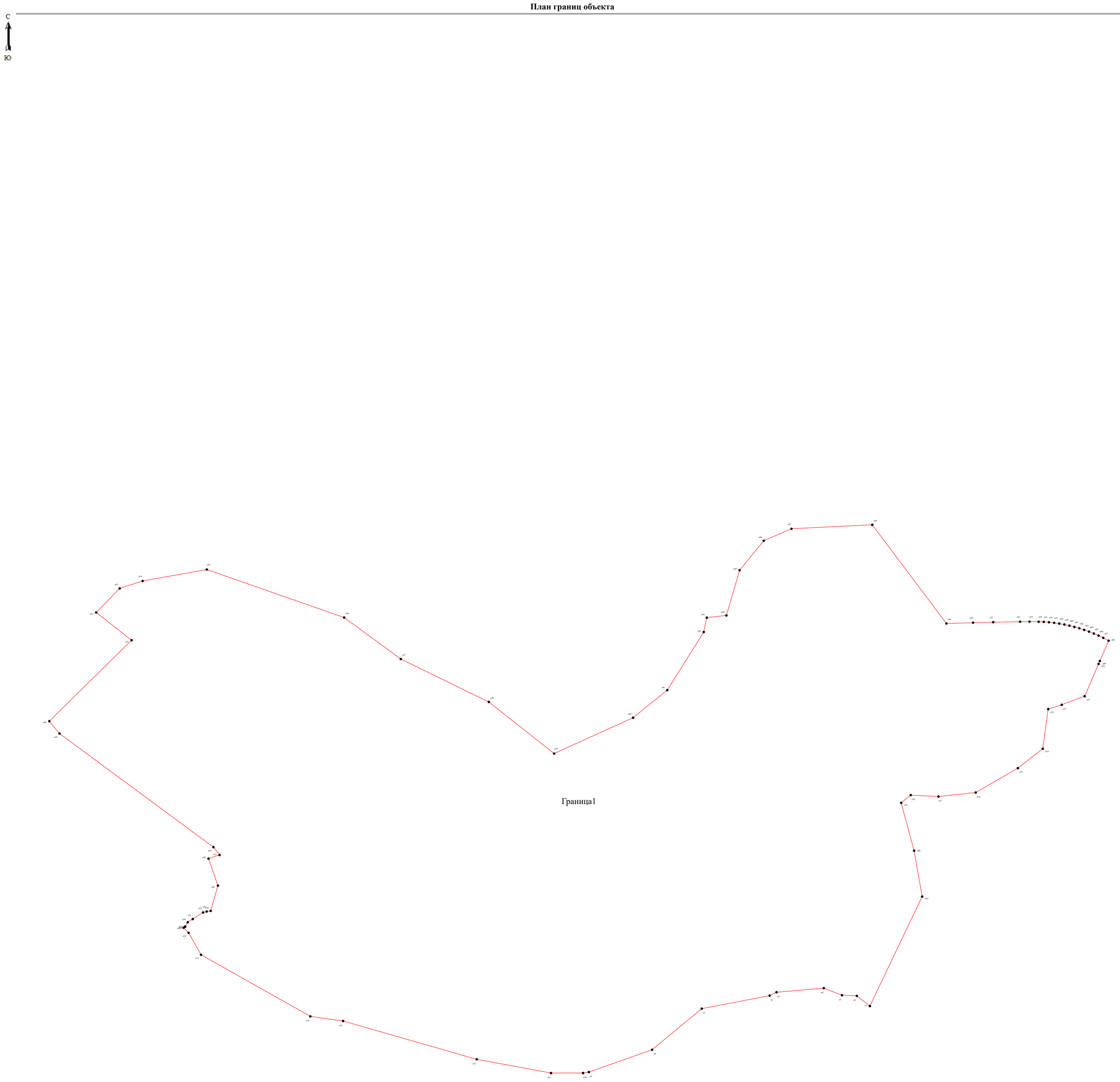

Масштаб 1: 1300

Используемые условные знаки и обозначения:

Обозначения земельных участков, размеры которых не могут быть переданы в масштабе разделов графической части:

■ Обозначение точки земельных участков, имеющиеся в ГКН сведения о границе которых достаточны для определения ее положения на местности.

□ Обозначение точки земельных участков, имеющиеся в ГКН сведения о границе которых не достаточны для определения ее положения на местности.

■ Обозначение точки земельных участков, представляющих собой единое землепользование с преобладанием обособленных участков, имеющиеся в ГКН сведения о границах которых достаточны для определения их положения на местности.

□ Обозначение точки ранее учтенных земельных участков, представляющих собой единое землепользование с преобладанием обособленных участков, имеющиеся в ГКН сведения о границах которых не достаточны для определения их положения на местности.

Граница ранее учтенного земельного участка, представляющего собой единое землепользование с преобладанием условных участков, имеющиеся в ГКН сведения о границах которых достаточны для определения их положения на местности.

Граница земельного участка, представляющего собой единое землепользование с преобладанием условных участков, имеющиеся в ГКН сведения о границах которых не достаточны для определения их положения на местности.

Обозначения земельных участков, размеры которых могут быть переданы в масштабе разделов графической части:

○ Характерная точка границы, сведения о которой не позволяют однозначно определить ее положение на местности.

● Характерная точка границы, сведения о которой позволяют однозначно определить ее положение на местности.

Существующая часть границы земельных участков, имеющиеся в ГКН сведения о которой достаточны для определения ее местоположения.

Вновь образованная часть границы земельных участков, сведения о которой достаточны для определения ее местоположения.

Существующая часть границы земельных участков, имеющиеся сведения о которой не достаточны для определения ее местоположения.

Вновь образованная часть границы земельных участков, сведения о которой не достаточны для определения ее местоположения.

Базовая станция при спутниковых наблюдениях (GPS или ГЛОНАСС)

△ Пункты опорной межевой сети (ОМС), (пункт ГГС)

□ Пункты съемочного обоснования, созданные при проведении кадастровых работ

▽ Межевые знаки, которые использовались в качестве опорной сети или съемочного обоснования

Внемасштабный площадной участок, границы которого установлены декларативно

Граница субъекта Российской Федерации

Граница муниципального образования

Граница кадастрового округа

Граница кадастрового района

Граница кадастрового квартала

Подпись _____ (–) Дата 07.06.2023 г.

Место для оттиска печати (при наличии) лица, составившего описание местоположения границ объекта

ОПИСАНИЕ МЕСТОПОЛОЖЕНИЯ ГРАНИЦ

–

(наименование объекта, местоположение границ которого описано (далее - объект))

Раздел 1

Сведения об объекте		
№ п/п	Характеристики объекта	Описание характеристик
1	2	3
1	Местоположение объекта	186014, Карелия Респ, Олонецкий р-н, Верхнеолонецкий п
2	Площадь объекта +/- величина погрешности определения площади (Р+/- Дельта Р)	644093 кв.м ± 177 кв.м
3	Иные характеристики объекта	–

Раздел 2

Сведения о местоположении границ объекта					
1. Система координат 10.1					
2. Сведения о характерных точках границ объекта					
Обозначение характерных точек границ	Координаты, м		Метод определения координат характерной точки	Средняя квадратическая погрешность положения характерной точки (M_t), м	Описание обозначения точки на местности (при наличии)
	X	Y			
1	2	3	4	5	6
Граница1(1)	–	–	–	–	–
н1	305971.42	1465904.54	Геодезический метод	0.10	–
н2	305968.65	1465884.26	Геодезический метод	0.10	–
н3	305961.28	1465832.63	Геодезический метод	0.10	–
н4	305959.43	1465812.35	Геодезический метод	0.10	–
н5	305953.90	1465795.76	Геодезический метод	0.10	–
н6	305942.84	1465784.70	Геодезический метод	0.10	–
н7	305924.40	1465773.63	Геодезический метод	0.10	–
н8	305901.23	1465769.95	Геодезический метод	0.10	–
н9	305900.73	1465653.74	Геодезический метод	0.10	–
н10	305877.92	1465665.17	Геодезический метод	0.10	–
н11	305868.41	1465668.96	Геодезический метод	0.10	–
н12	305866.88	1465663.10	Геодезический метод	0.10	–
н13	305865.38	1465657.24	Геодезический метод	0.10	–
н14	305865.39	1465657.24	Геодезический метод	0.10	–
н15	305873.25	1465654.11	Геодезический метод	0.10	–
н16	305900.68	1465640.37	Геодезический метод	0.10	–
н17	305900.47	1465592.03	Геодезический метод	0.10	–
н18	305922.56	1465577.28	Геодезический метод	0.10	–
н19	305936.39	1465561.61	Геодезический метод	0.10	–
н20	305939.15	1465542.25	Геодезический метод	0.10	–
н21	305934.54	1465513.67	Геодезический метод	0.10	–
н22	305920.72	1465468.50	Геодезический метод	0.10	–
н23	305905.97	1465439.93	Геодезический метод	0.10	–
н24	305904.12	1465414.11	Геодезический метод	0.10	–
н25	305905.05	1465383.69	Геодезический метод	0.10	–
н26	305918.87	1465355.12	Геодезический метод	0.10	–
н27	305962.20	1465317.32	Геодезический метод	0.10	–
н28	305991.70	1465285.98	Геодезический метод	0.10	–
н29	305997.23	1465277.68	Геодезический метод	0.10	–
н30	306000.92	1465262.01	Геодезический метод	0.10	–
н31	305996.31	1465249.10	Геодезический метод	0.10	–
н32	305994.47	1465235.28	Геодезический метод	0.10	–
н33	305994.47	1465223.29	Геодезический метод	0.10	–
н34	306008.29	1465194.72	Геодезический метод	0.10	–
н35	306021.20	1465179.97	Геодезический метод	0.10	–
н36	306032.26	1465170.75	Геодезический метод	0.10	–
н37	306035.95	1465160.61	Геодезический метод	0.10	–
н38	306035.95	1465151.39	Геодезический метод	0.10	–
н39	306039.64	1465121.89	Геодезический метод	0.10	–
н40	306041.48	1465085.02	Геодезический метод	0.10	–
н41	306049.78	1465061.97	Геодезический метод	0.10	–
н42	306067.29	1465033.39	Геодезический метод	0.10	–
н43	306108.77	1464982.69	Геодезический метод	0.10	–
н44	306131.84	1464944.49	Геодезический метод	0.10	–
н45	306138.27	1464933.83	Геодезический метод	0.10	–
н46	306153.95	1464882.21	Геодезический метод	0.10	–
н47	306165.93	1464856.40	Геодезический метод	0.10	–
н48	306164.09	1464840.73	Геодезический метод	0.10	–
н49	306154.87	1464816.76	Геодезический метод	0.10	–

н50	306150.37	1464804.78	Геодезический метод	0.10	–
н51	306150.03	1464794.17	Геодезический метод	0.10	–
н52	306152.91	1464785.42	Геодезический метод	0.10	–
н53	306159.13	1464781.96	Геодезический метод	0.10	–
н54	306167.31	1464780.88	Геодезический метод	0.10	–
н55	306167.40	1464780.72	Геодезический метод	0.10	–
н56	306177.86	1464768.63	Геодезический метод	0.10	–
н57	306184.13	1464773.48	Геодезический метод	0.10	–
н58	306185.29	1464772.51	Геодезический метод	0.10	–
н59	306188.98	1464763.29	Геодезический метод	0.10	–
н60	306197.27	1464750.39	Геодезический метод	0.10	–
н61	306209.26	1464745.78	Геодезический метод	0.10	–
н62	306223.08	1464745.78	Геодезический метод	0.10	–
н63	306235.07	1464752.23	Геодезический метод	0.10	–
н64	306241.52	1464757.76	Геодезический метод	0.10	–
н65	306246.13	1464758.68	Геодезический метод	0.10	–
н66	306269.18	1464744.85	Геодезический метод	0.10	–
н67	306632.84	1464484.89	Геодезический метод	0.10	–
н68	306727.97	1464458.91	Геодезический метод	0.10	–
н69	306770.00	1464487.57	Геодезический метод	0.10	–
н70	306812.61	1464636.37	Геодезический метод	0.10	–
н71	306811.42	1464707.92	Геодезический метод	0.10	–
н72	306804.48	1464729.86	Геодезический метод	0.10	–
н73	306751.42	1464819.92	Геодезический метод	0.10	–
н74	306793.48	1464850.84	Геодезический метод	0.10	–
н75	306736.20	1464971.32	Геодезический метод	0.10	–
н76	306724.92	1465039.42	Геодезический метод	0.10	–
н77	306732.13	1465047.33	Геодезический метод	0.10	–
н78	306719.34	1465097.76	Геодезический метод	0.10	–
н79	306690.05	1465102.18	Геодезический метод	0.10	–
н80	306674.95	1465127.98	Геодезический метод	0.10	–
н81	306686.04	1465178.04	Геодезический метод	0.10	–
н82	306698.63	1465200.53	Геодезический метод	0.10	–
н83	306670.64	1465233.95	Геодезический метод	0.10	–
н84	306615.75	1465240.54	Геодезический метод	0.10	–
н85	306584.90	1465232.02	Геодезический метод	0.10	–
н86	306541.76	1465218.17	Геодезический метод	0.10	–
н87	306498.36	1465193.51	Геодезический метод	0.10	–
н88	306482.78	1465228.86	Геодезический метод	0.10	–
н89	306389.94	1465628.90	Геодезический метод	0.10	–
н90	306398.24	1465646.42	Геодезический метод	0.10	–
н91	306396.39	1465662.09	Геодезический метод	0.10	–
н92	306277.04	1465647.82	Геодезический метод	0.10	–
н93	306213.05	1465606.21	Геодезический метод	0.10	–
н94	306140.21	1465599.74	Геодезический метод	0.10	–
н95	306128.69	1465608.49	Геодезический метод	0.10	–
н96	306120.43	1465629.45	Геодезический метод	0.10	–
н97	306112.48	1465671.24	Геодезический метод	0.10	–
н98	306114.02	1465680.52	Геодезический метод	0.10	–
н99	306116.84	1465691.86	Геодезический метод	0.10	–
н100	306129.72	1465761.05	Геодезический метод	0.10	–
н101	306122.09	1465782.61	Геодезический метод	0.10	–
н102	306066.61	1465801.19	Геодезический метод	0.10	–
н1	305971.42	1465904.54	Геодезический метод	0.10	–
Граница1(2)	–	–	–	–	–
н103	306766.22	1464162.04	Геодезический метод	0.10	–
н104	306785.68	1464161.27	Геодезический метод	0.10	–
н105	306785.10	1464134.83	Геодезический метод	0.10	–
н106	306782.27	1464112.92	Геодезический метод	0.10	–
н107	306763.18	1464113.50	Геодезический метод	0.10	–
н103	306766.22	1464162.04	Геодезический метод	0.10	–

3. Сведения о характерных точках части (частей) границы объекта

Обозначение характерных точек части	Координаты, м		Метод определения координат характерной точки	Средняя квадратическая погрешность	Описание обозначения точки на
	X	Y			

границы				положения характерной точки (M_t), м	местности (при наличии)
1	2	3	4	5	6
–	–	–	–	–	–

Раздел 4

План границ объекта

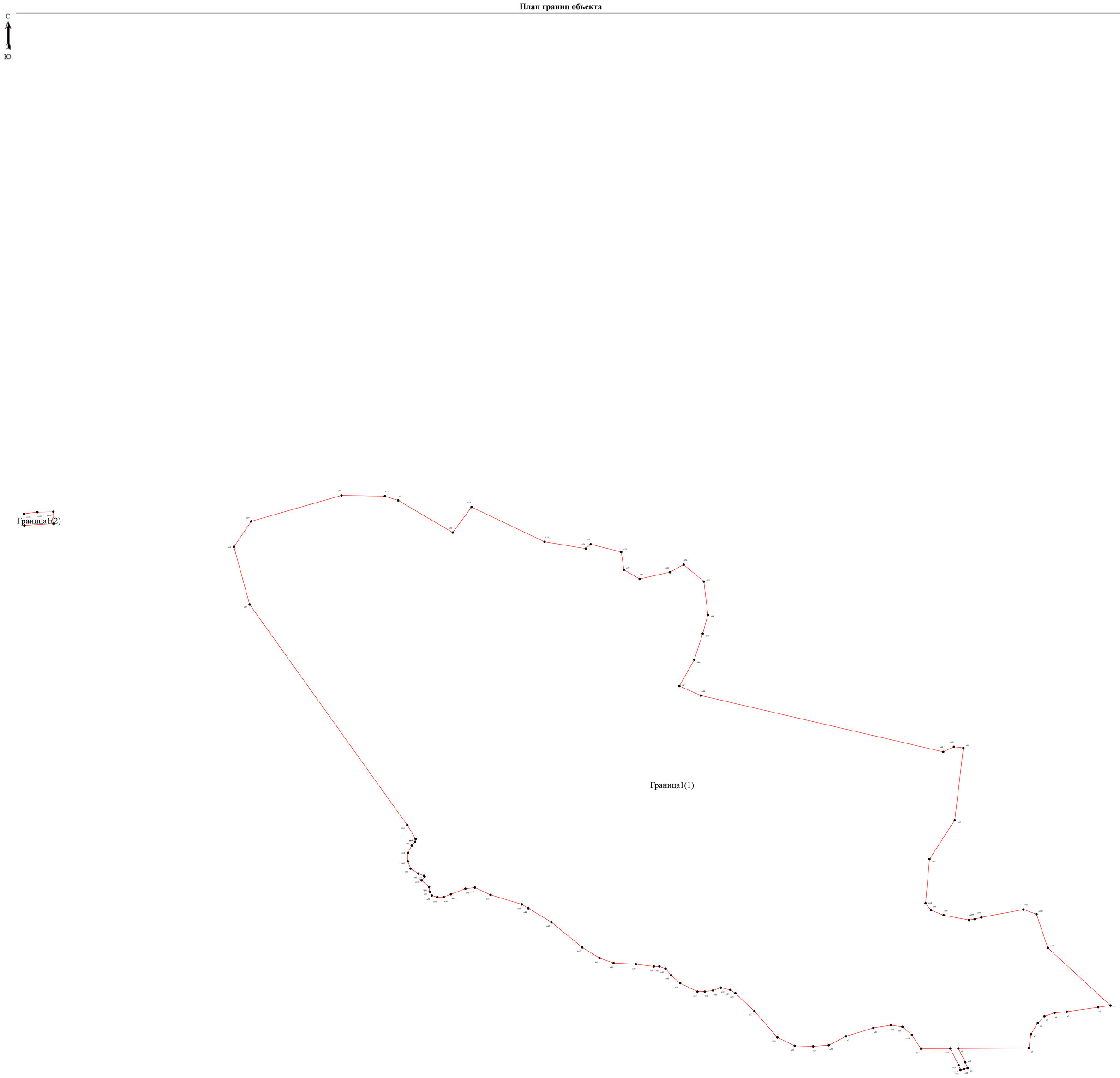

Масштаб 1: 3300

Используемые условные знаки и обозначения:

Обозначения земельных участков, размеры которых не могут быть переданы в масштабе разделов графической части:

■ Обозначение точки земельных участков, имеющиеся в ГКН сведения о границе которых достаточны для определения ее положения на местности.

□ Обозначение точки земельных участков, имеющиеся в ГКН сведения о границе которых не достаточны для определения ее положения на местности.

■ Обозначение точки земельных участков, представляющих собой единое землепользование с преобладанием обособленных участков, имеющиеся в ГКН сведения о границах которых достаточны для определения их положения на местности.

□ Обозначение точки ранее учтенных земельных участков, представляющих собой единое землепользование с преобладанием обособленных участков, имеющиеся в ГКН сведения о границах которых не достаточны для определения их положения на местности.

Граница ранее учтенного земельного участка, представляющего собой единое землепользование с преобладанием условных участков, имеющиеся в ГКН сведения о границах которых достаточны для определения их положения на местности.

Граница земельного участка, представляющего собой единое землепользование с преобладанием условных участков, имеющиеся в ГКН сведения о границах которых не достаточны для определения их положения на местности.

Обозначения земельных участков, размеры которых могут быть переданы в масштабе разделов графической части:

○ Характерная точка границы, сведения о которой не позволяют однозначно определить ее положение на местности.

● Характерная точка границы, сведения о которой позволяют однозначно определить ее положение на местности.

Существующая часть границы земельных участков, имеющиеся в ГКН сведения о которой достаточны для определения ее местоположения.

Вновь образованная часть границы земельных участков, сведения о которой достаточны для определения ее местоположения.

Существующая часть границы земельных участков, имеющиеся сведения о которой не достаточны для определения ее местоположения.

Вновь образованная часть границы земельных участков, сведения о которой не достаточны для определения ее местоположения.

Базовая станция при спутниковых наблюдениях (GPS или ГЛОНАСС)

△ Пункты опорной межевой сети (ОМС), (пункт ГГС)

□ Пункты съемочного обоснования, созданные при проведении кадастровых работ

▽ Межевые знаки, которые использовались в качестве опорной сети или съемочного обоснования

Внемасштабный площадной участок, границы которого установлены декларативно

Граница субъекта Российской Федерации

Граница муниципального образования

Граница кадастрового округа

Граница кадастрового района

Граница кадастрового квартала

Подпись _____ (–) Дата 07.06.2023 г.

Место для оттиска печати (при наличии) лица, составившего описание местоположения границ объекта

ОПИСАНИЕ МЕСТОПОЛОЖЕНИЯ ГРАНИЦ

–

(наименование объекта, местоположение границ которого описано (далее - объект))

Раздел 1

Сведения об объекте		
№ п/п	Характеристики объекта	Описание характеристик
1	2	3
1	Местоположение объекта	186012, Карелия Респ, Олонецкий р-н, Гошкила д
2	Площадь объекта +/- величина погрешности определения площади (Р+/- Дельта Р)	158470 кв.м ± 82 кв.м
3	Иные характеристики объекта	–

Раздел 2

Сведения о местоположении границ объекта					
1. Система координат 10.1					
2. Сведения о характерных точках границ объекта					
Обозначение характерных точек границ	Координаты, м		Метод определения координат характерной точки	Средняя квадратическая погрешность положения характерной точки (M_t), м	Описание обозначения точки на местности (при наличии)
	X	Y			
1	2	3	4	5	6
Граница1(1)	–	–	–	–	–
н1	283977.16	1464500.46	Геодезический метод	0.10	–
н2	284034.93	1464471.24	Геодезический метод	0.10	–
н3	284023.95	1464441.11	Геодезический метод	0.10	–
н4	284093.75	1464400.60	Геодезический метод	0.10	–
н5	284176.97	1464382.41	Геодезический метод	0.10	–
н6	284189.48	1464333.00	Геодезический метод	0.10	–
н7	284156.83	1464316.95	Геодезический метод	0.10	–
н8	284131.93	1464304.78	Геодезический метод	0.10	–
н9	284116.44	1464293.71	Геодезический метод	0.10	–
н10	284102.60	1464273.79	Геодезический метод	0.10	–
н11	284086.56	1464242.25	Геодезический метод	0.10	–
н12	284072.72	1464226.75	Геодезический метод	0.10	–
н13	284050.59	1464204.07	Геодезический метод	0.10	–
н14	284041.18	1464197.43	Геодезический метод	0.10	–
н15	284019.04	1464148.73	Геодезический метод	0.10	–
н16	284004.66	1464122.17	Геодезический метод	0.10	–
н17	283991.98	1464109.94	Геодезический метод	0.10	–
н18	283968.07	1464134.07	Геодезический метод	0.10	–
н19	283920.48	1464173.91	Геодезический метод	0.10	–
н20	283859.61	1464212.65	Геодезический метод	0.10	–
н21	283817.55	1464240.31	Геодезический метод	0.10	–
н22	283781.03	1464258.02	Геодезический метод	0.10	–
н23	283751.15	1464263.56	Геодезический метод	0.10	–
н24	283694.71	1464271.30	Геодезический метод	0.10	–
н25	283745.96	1464458.96	Геодезический метод	0.10	–
н26	283743.74	1464464.00	Геодезический метод	0.10	–
н27	283742.14	1464467.62	Геодезический метод	0.10	–
н28	283854.83	1464467.12	Геодезический метод	0.10	–
н29	283936.75	1464465.08	Геодезический метод	0.10	–
н30	283938.62	1464466.69	Геодезический метод	0.10	–
н31	283945.39	1464472.54	Геодезический метод	0.10	–
н32	283937.06	1464473.80	Геодезический метод	0.10	–
н1	283977.16	1464500.46	Геодезический метод	0.10	–
Граница1(2)	–	–	–	–	–
н33	282205.05	1463366.80	Геодезический метод	0.10	–
н34	282258.82	1463345.81	Геодезический метод	0.10	–
н35	282254.90	1463334.15	Геодезический метод	0.10	–
н36	282255.88	1463333.99	Геодезический метод	0.10	–
н37	282255.88	1463333.98	Геодезический метод	0.10	–
н38	282259.97	1463333.32	Геодезический метод	0.10	–
н39	282258.25	1463321.46	Геодезический метод	0.10	–
н40	282252.04	1463322.58	Геодезический метод	0.10	–
н41	282252.03	1463322.56	Геодезический метод	0.10	–
н42	282251.05	1463322.74	Геодезический метод	0.10	–
н43	282241.66	1463294.90	Геодезический метод	0.10	–
н44	282221.18	1463230.16	Геодезический метод	0.10	–
н45	282204.03	1463180.35	Геодезический метод	0.10	–
н46	282187.98	1463115.61	Геодезический метод	0.10	–
н47	282182.45	1463085.73	Геодезический метод	0.10	–

н48	282178.58	1463057.51	Геодезический метод	0.10	–
н49	282165.85	1462994.43	Геодезический метод	0.10	–
н50	282113.11	1463008.30	Геодезический метод	0.10	–
н51	282118.04	1463292.88	Геодезический метод	0.10	–
н33	282205.05	1463366.80	Геодезический метод	0.10	–
Граница1(3)	–	–	–	–	–
н52	282494.84	1464023.35	Геодезический метод	0.10	–
н53	282520.55	1464009.29	Геодезический метод	0.10	–
н54	282493.99	1463956.16	Геодезический метод	0.10	–
н55	282465.77	1463888.65	Геодезический метод	0.10	–
н56	282437.00	1463805.10	Геодезический метод	0.10	–
н57	282372.29	1463823.18	Геодезический метод	0.10	–
н58	282368.25	1463826.15	Геодезический метод	0.10	–
н59	282367.28	1463826.86	Геодезический метод	0.10	–
н60	282407.49	1463897.53	Геодезический метод	0.10	–
н61	282461.42	1463983.53	Геодезический метод	0.10	–
н62	282464.46	1463983.63	Геодезический метод	0.10	–
н63	282470.36	1463983.84	Геодезический метод	0.10	–
н52	282494.84	1464023.35	Геодезический метод	0.10	–
Граница1(4)	–	–	–	–	–
н64	282767.50	1464172.91	Геодезический метод	0.10	–
н65	282816.01	1464094.92	Геодезический метод	0.10	–
н66	282785.06	1464073.48	Геодезический метод	0.10	–
н67	282761.26	1464068.50	Геодезический метод	0.10	–
н68	282714.23	1464074.58	Геодезический метод	0.10	–
н69	282671.34	1464080.11	Геодезический метод	0.10	–
н70	282684.99	1464165.95	Геодезический метод	0.10	–
н71	282714.28	1464165.89	Геодезический метод	0.10	–
н72	282723.55	1464166.31	Геодезический метод	0.10	–
н73	282734.47	1464167.34	Геодезический метод	0.10	–
н74	282756.16	1464170.45	Геодезический метод	0.10	–
н64	282767.50	1464172.91	Геодезический метод	0.10	–

3. Сведения о характерных точках части (частей) границы объекта

Обозначение характерных точек части границы	Координаты, м		Метод определения координат характерной точки	Средняя квадратическая погрешность положения характерной точки (M_t), м	Описание обозначения точки на местности (при наличии)
	X	Y			
1	2	3	4	5	6
–	–	–	–	–	–

Раздел 4

План границ объекта



Масштаб 1: 2800

Используемые условные знаки и обозначения:

Обозначения земельных участков, размеры которых не могут быть переданы в масштабе разделов графической части:

■ Обозначение точки земельных участков, имеющиеся в ГКН сведения о границе которых достаточны для определения ее положения на местности.

□ Обозначение точки земельных участков, имеющиеся в ГКН сведения о границе которых не достаточны для определения ее положения на местности.

■ Обозначение точки земельных участков, представляющих собой единое землепользование с преобладанием обособленных участков, имеющиеся в ГКН сведения о границах которых достаточны для определения их положения на местности.

□ Обозначение точки ранее учтенных земельных участков, представляющих собой единое землепользование с преобладанием обособленных участков, имеющиеся в ГКН сведения о границах которых не достаточны для определения их положения на местности.

Граница ранее учтенного земельного участка, представляющего собой единое землепользование с преобладанием условных участков, имеющиеся в ГКН сведения о границах которых достаточны для определения их положения на местности.

Граница земельного участка, представляющего собой единое землепользование с преобладанием условных участков, имеющиеся в ГКН сведения о границах которых не достаточны для определения их положения на местности.

Обозначения земельных участков, размеры которых могут быть переданы в масштабе разделов графической части:

○ Характерная точка границы, сведения о которой не позволяют однозначно определить ее положение на местности.

● Характерная точка границы, сведения о которой позволяют однозначно определить ее положение на местности.

Существующая часть границы земельных участков, имеющиеся в ГКН сведения о которой достаточны для определения ее местоположения.

Вновь образованная часть границы земельных участков, сведения о которой достаточны для определения ее местоположения.

Существующая часть границы земельных участков, имеющиеся сведения о которой не достаточны для определения ее местоположения.

Вновь образованная часть границы земельных участков, сведения о которой не достаточны для определения ее местоположения.

Базовая станция при спутниковых наблюдениях (GPS или ГЛОНАСС)

△ Пункты опорной межевой сети (ОМС), (пункт ГГС)

□ Пункты съемочного обоснования, созданные при проведении кадастровых работ

▽ Межевые знаки, которые использовались в качестве опорной сети или съемочного обоснования

Внемасштабный площадной участок, границы которого установлены декларативно

Граница субъекта Российской Федерации

Граница муниципального образования

Граница кадастрового округа

Граница кадастрового района

Граница кадастрового квартала

Подпись _____ (–) Дата 07.06.2023 г.

Место для оттиска печати (при наличии) лица, составившего описание местоположения границ объекта